

土砂災害ハザードマップ

小山市
神鳥谷・神明町地区

縮尺 1:10,000

0 200 400 600 800 1000m


通常の人の歩く速さ(時速4km)で徒歩15分


※災害等の避難には、さらに時間がかかります。

いざ!というときは
119番
110番

お問合せ先

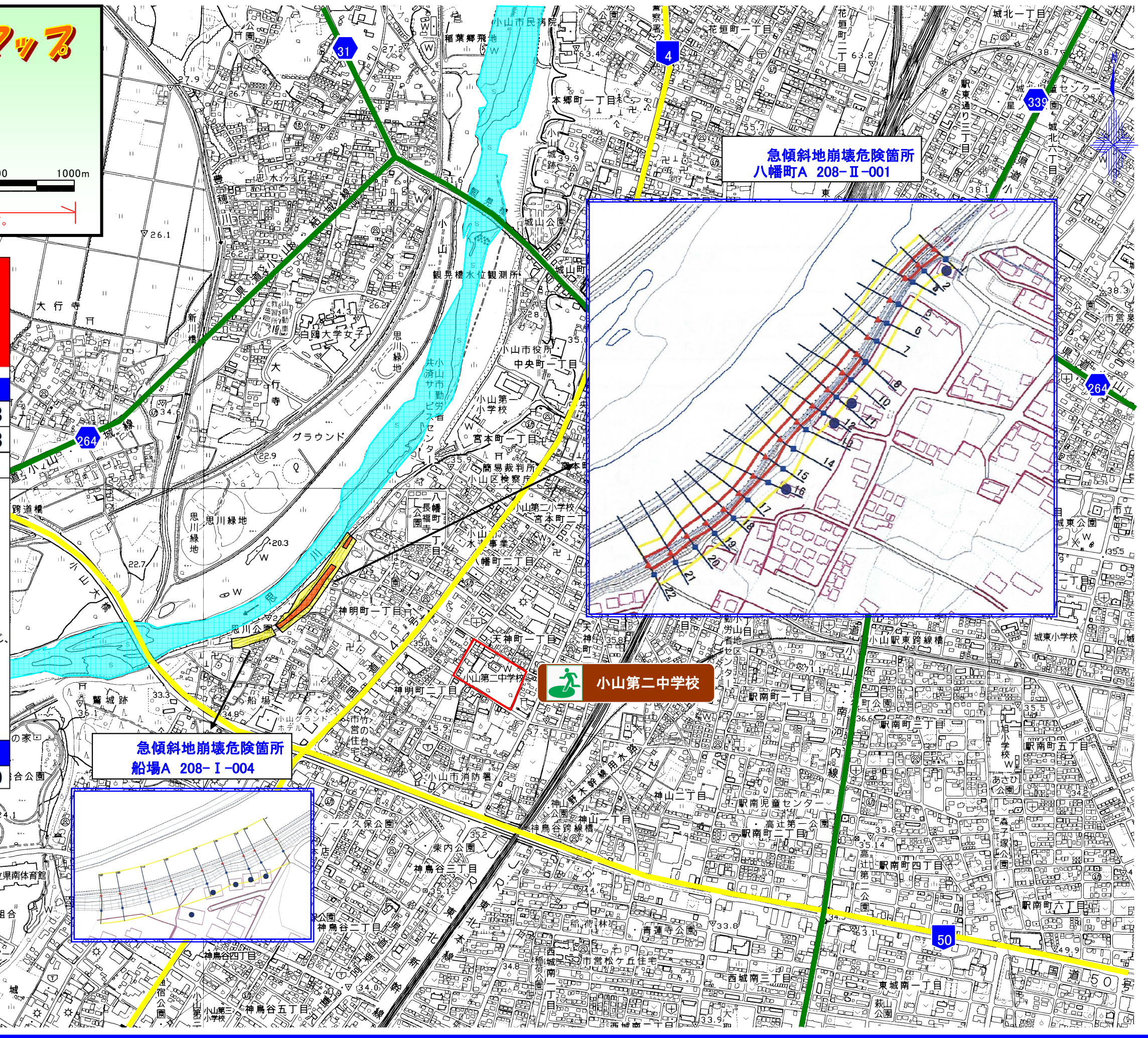
栃木土木事務所	0282-23-3593
小山市道路課	0285-22-9228
小山市消防本部危機管理課	0285-39-6661

 **土砂災害警戒区域**
 <大雨等の際、土砂災害が予想され、住民の生命又は身体に被害が予想される区域>

 **土砂災害特別警戒区域**
 <大雨等の際、土砂災害が予想され、建築物等に損壊が生じ、住民の生命又は身体に被害が予想される区域>

 **避難所**

避難所	電話番号
小山第二中学校	0285-22-0089



急傾斜地崩壊危険箇所
八幡町A 208-II-001

急傾斜地崩壊危険箇所
船場A 208-I-004

 小山第二中学校