



平成28年3月

小山市の概要

栃木県小山市

小山市の紋章



市の花…オモイガワザクラ

昭和 29 年思川を望む丘地で発見されたオモイガワザクラは、花弁が 10 片ほどの薄紅色の花を咲かせる変異種。大木にはならず、開花期はソメイヨシノとヤエザクラの中間頃です。

市の木…シラカシ

市の公園や神社の境内などに多生するシラカシは自然な姿を保つ代表的な樹木。幹は天上にそびえ、枝は四方に勢いよく広がり、自然を守る市民の融和と発展の姿を表しています。

1 図案の意味

小山の小を図案化したものにして形全体は小山を表し円は市民の融和と中央の山形は市の躍進を象徴する。


2 由 来

昭和 29 年 3 月 31 日、下都賀郡小山町と同郡大谷村との合体合併に伴う同年 9 月 18 日市制施行記念事業として全国各地より応募し、厳選の結果決定したもので作者は仙台市北 2 番丁 133 番地三浦明氏である。



市の鳥…セグロセキレイ

セグロセキレイは白と黒のツートンカラーの、溪流地帯に見られるスマートな日本固有の鳥(翼長 10cm 程度)。思川の清流によく似合い、その姿はクリーン小山を象徴しているかのようです。



凡 例

1 この統計書は、最新の各種統計調査より資料を収録したものであり、小山市の現況を数字及びグラフにより示したものです。

2 調査期間は表右上に記しました。

3 収録した資料は、次のとおりであり、時系列にとらえました。

土地 気象 人口 農業 事業所 工業 商業 議会 財政 市民生活

<頒布統計資料の案内>

下記のものが市総務部行政経営課にありますのでご利用ください。

◆国勢調査市域集計報告書

平成 22 年に行われた国勢調査の 25 項目の結果を記載したものです。 (A4 103 頁)
(小山市ホームページでもご覧いただけます。)

◆小山市統計年報

市域全般についての統計資料を 292 項目にわたり記載したものです。 (A4 216 頁)
(小山市ホームページでもご覧いただけます。)

◆小山市の商業

平成 19 年に行われた商業統計調査の結果を記載したものです。 (A4 65 頁)
(小山市ホームページでもご覧いただけます。)

◆小山市の工業

平成 26 年に行われた工業統計調査の結果を記載したものです。 (A4 25 頁)
(小山市ホームページでもご覧いただけます。)

◆経済センサス-活動調査結果 (確報)

平成 24 年に行われた経済センサス-活動調査の結果の概要を記載したものです。 (A4 76 頁)
(小山市ホームページでもご覧いただけます。)

◆小山市の事業所

平成 18 年に行われた事業所・企業統計調査の結果を記載したものです。 (A4 65 頁)
(小山市ホームページでもご覧いただけます。)

◆農林業センサス集計結果

平成 22 年に行われた小山市の結果の概要を記載したものです。 (A4 57 頁)
(小山市ホームページでもご覧いただけます。)

◆小山市大字、町、丁名別の世帯数及び人口推計

毎月初旬に発行する大字、町、丁名別の世帯数、人口の速報です。 (B4 1 枚)
(小山市ホームページでもご覧いただけます。)

◆栃木県のすがた

栃木県の地図と県の概況を統計グラフであらわしたものです。 (見開き)

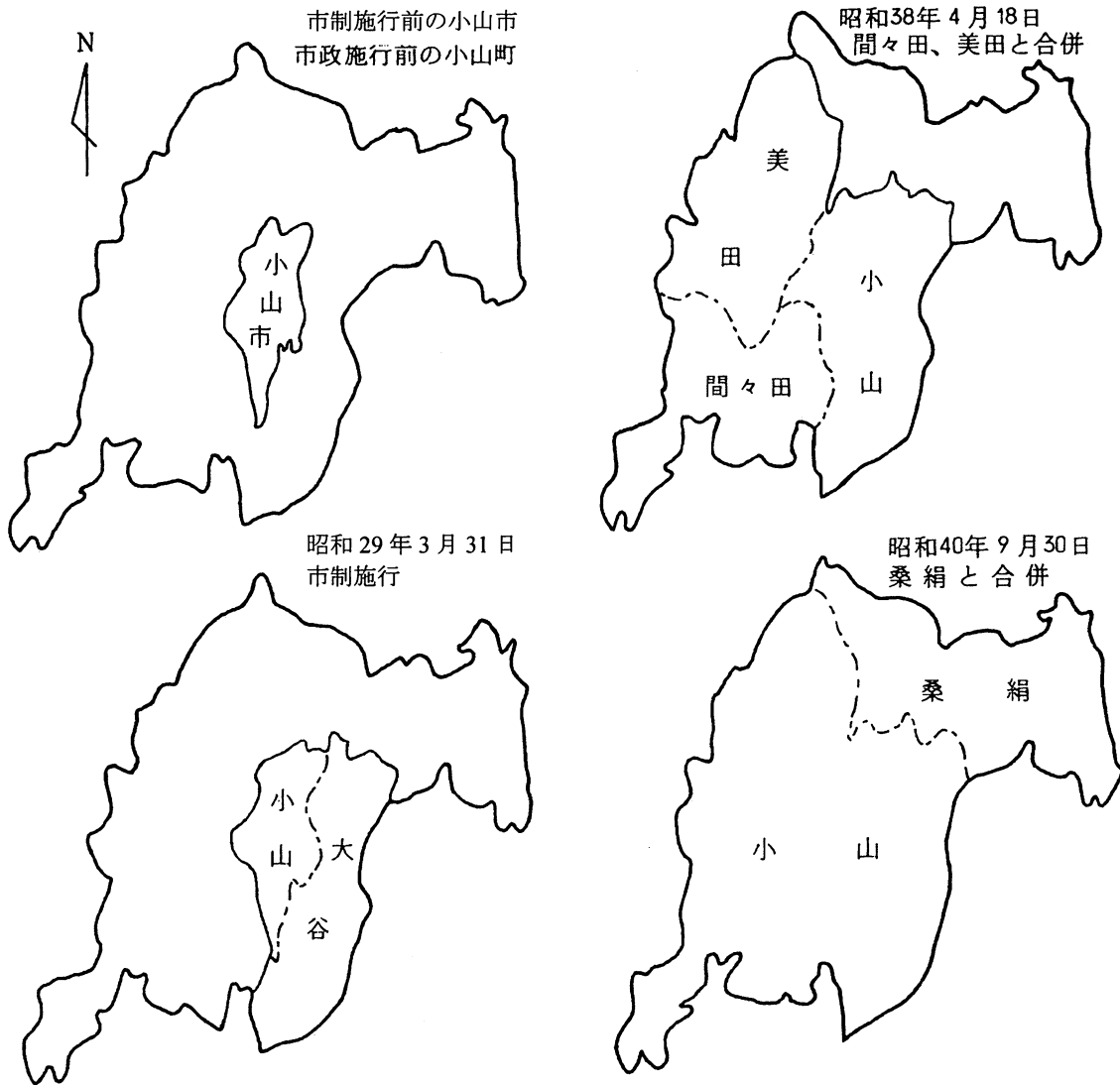
目 次

市 域 の 変 遷	1
土 地 ・ 気 象	2
行政区画図、位置、地積	
気温と降水量	
人 口	4
人口の推移、1世帯あたりの人口の推移	
小山市の人口動態、人口ピラミッド	
地区別世帯数及び男女別人口、地区別人口密度	
産業（大分類）別15歳以上就業者数、産業別にみた就業者のうつりかわり	
農 業	8
農家戸数及び農家人口の推移、地区別販売農家数及び農家人口	
経営耕地規模別農家数、地区別経営耕地面積（販売農家）	
事 業 所	10
事業所数及び従業者数の推移（民営）、産業別事業所数及び従業者数	
工 業	11
工業事業所数の推移、工業従業者数の推移、製造品出荷額の推移	
産業中分類別事業所数・従業者数・製造品出荷額等	
商 業	13
商店数の推移、従業者数の推移、販売額の推移	
業種別商店数・従業者数・年間商品販売額、商店数の業種別構成割合	
財 政	15
一般会計歳入歳出決算推移、一般会計歳入歳出予算	
議 会	16
市議会の活動	
市 民 生 活	16
駅別旅客数	
ゴミ・し尿処理状況、公共下水道（污水）整備状況図	
上水道施設状況、市道舗装状況	
自動車保有台数の推移、事故種別救急出動状況、月別火災件数	
病院・病床数及び医療施設数、学校・在学者・教員数の推移	
所有家屋棟数及び床面積の推移、所有家屋棟数及び床面積	
市内通過国道・県道道路交通量、一日の交通量の種別	
栃木県にしめる小山市の位置	23
土地の利用構成（栃木県、小山市）	24
小 山 市 の 一 日	25
小山市の市民生活	26

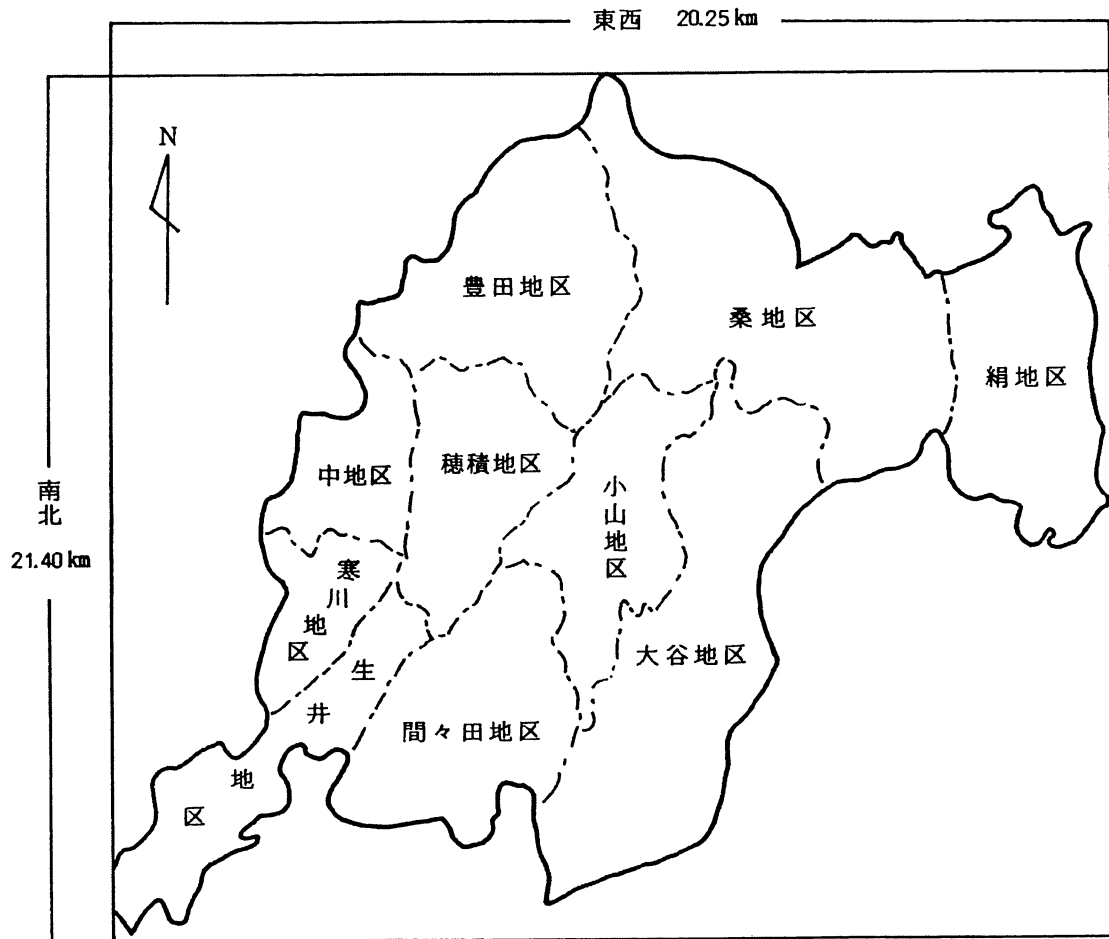
市域の変遷

(昭和29年3月～平成27年4月)

年 月 日	面積 (km ²)	摘 要
昭和29年3月31日	43.13	市制施行、小山町、大谷村合併 小山市となる
30年2月11日	44.00	豊田村、穂積村、中村合併 美田村となる
30年4月25日	31.42	間々田町、生井村合併 間々田町となる
31年9月30日	38.23	間々田町、寒川村合併 間々田町となる
31年9月30日	48.27	桑村、絹村合併 桑絹村となる
36年7月 1日	48.27	桑絹村が町制施行 桑絹町となる
38年4月18日	125.18	小山市、間々田町、美田村合併 小山市となる
40年9月30日	173.78	小山市、桑絹町合併現在に至る
47年4月 1日	173.77	境界修正
54年7月 1日	173.80	〃
平成 2年4月 1日	171.63	〃
8年9月 3日	171.61	〃
26年10月1日	171.76	面積計測方法の変更



行政区画図



位置

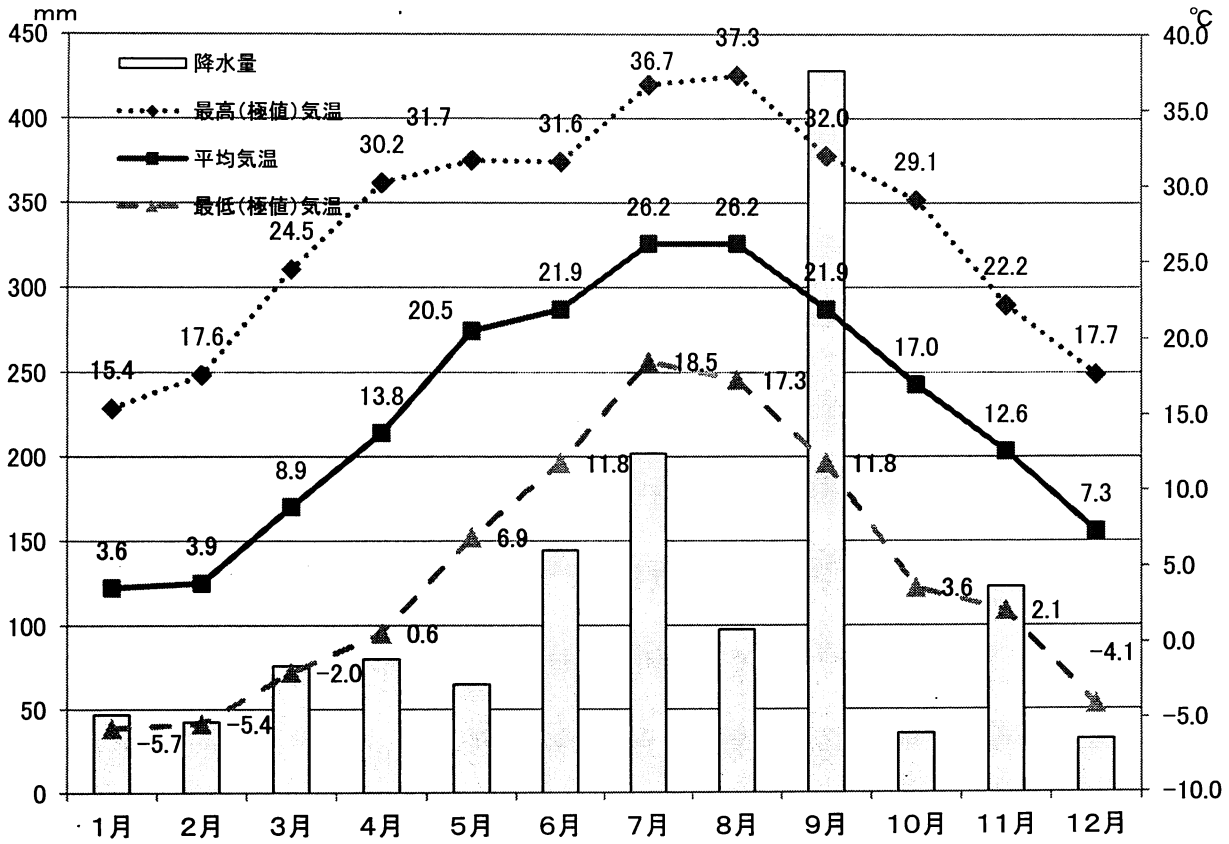
方位	経度	緯度	位置	海拔
東端	東経 139 度 54 分	北緯 36 度 18 分	大字福良、茨城県筑西市境	
西端	東経 139 度 41 分	北緯 36 度 13 分	大字下生井、栃木市境	
南端	東経 139 度 41 分	北緯 36 度 13 分	大字下生井、栃木市、野木町境	
北端	東経 139 度 47 分	北緯 36 度 23 分	大字飯塚、下野市境	
市庁舎所在地	東経 139 度 48 分	北緯 36 度 18 分	中央町 1 丁目 1 番 1 号	35.1m

地積

(単位:km²) (各年 1 月 1 日)

年別	総面積	田	畑	宅地	山林	原野	その他
平成 20 年	171.61	58.55	25.74	29.11	10.57	1.10	46.54
21 年	171.61	58.54	25.49	29.31	10.48	1.09	46.70
22 年	171.61	58.20	25.00	29.41	10.23	0.82	47.95
23 年	171.61	58.22	24.90	29.57	10.02	0.84	48.06
24 年	171.61	58.17	24.78	29.79	9.85	0.84	48.18
25 年	171.61	58.11	24.72	30.11	9.68	0.85	48.14
26 年	171.61	58.06	24.62	29.04	9.11	0.85	49.93
27 年	171.76	57.99	24.44	30.50	9.39	0.84	48.60

気 温 と 降 水 量 (平成27年)



年 別	気 温 (°C)			降 水 量				
	平均	極 値		総量 (mm)	1日最大 (mm)	各階級の日数 (日)		
		最高	最低			1 mm 以上	10mm 以上	30mm 以上
平成17年	13.9	36.3	-8.2	1,071	57	101	37	6
18年	14.2	35.9	-9.0	1,649	114	116	44	17
19年	14.7	38.2	-5.1	1,155	81	106	36	9
20年	14.4	36.2	-7.7]	1,384.0	85.0	109	42	11
21年	14.7	35.7	-6.6	1,274.5	133.5	100	37	11
22年	15.0	37.1	-6.9	1,495.0	71.5	112	49	14
23年	14.6	38.5	-8.9	1,213.0	127.0	82	36	9
24年	14.3	36.9	-8.2	1,228.0	173.0	110	41	6
25年	14.8	37.3	-7.9	1,182.0	91.5	95	38	10
26年	14.6	38.0	-9.0	1,357.0	94.5	95	43	12
27年	15.3	37.3	-5.7	1,373.5	212.0	110	45	7

※]は統計値を求める対象となる資料が許容する資料数を満たさない値

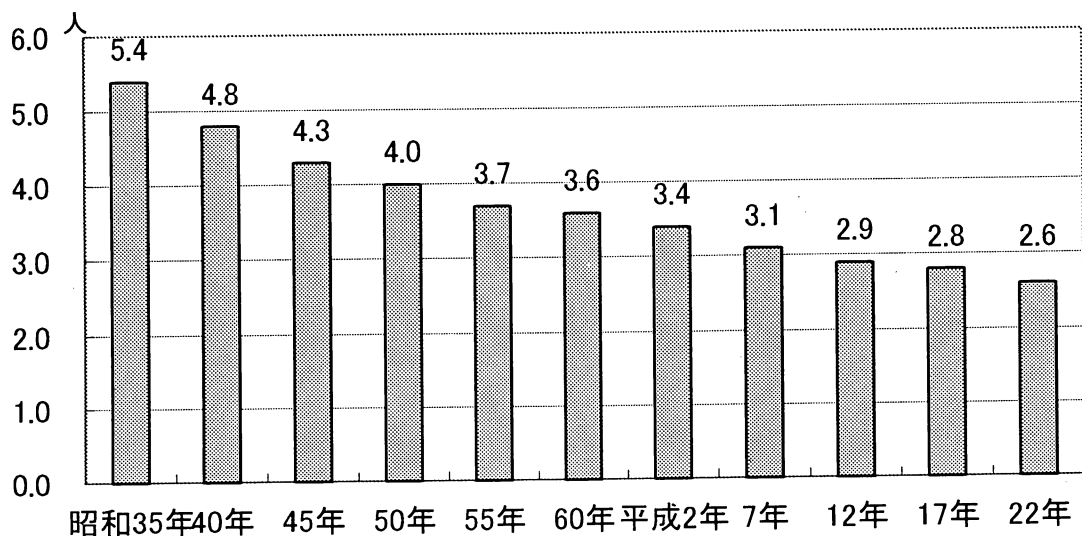
人 口 の 推 移

(単位：km²・人)

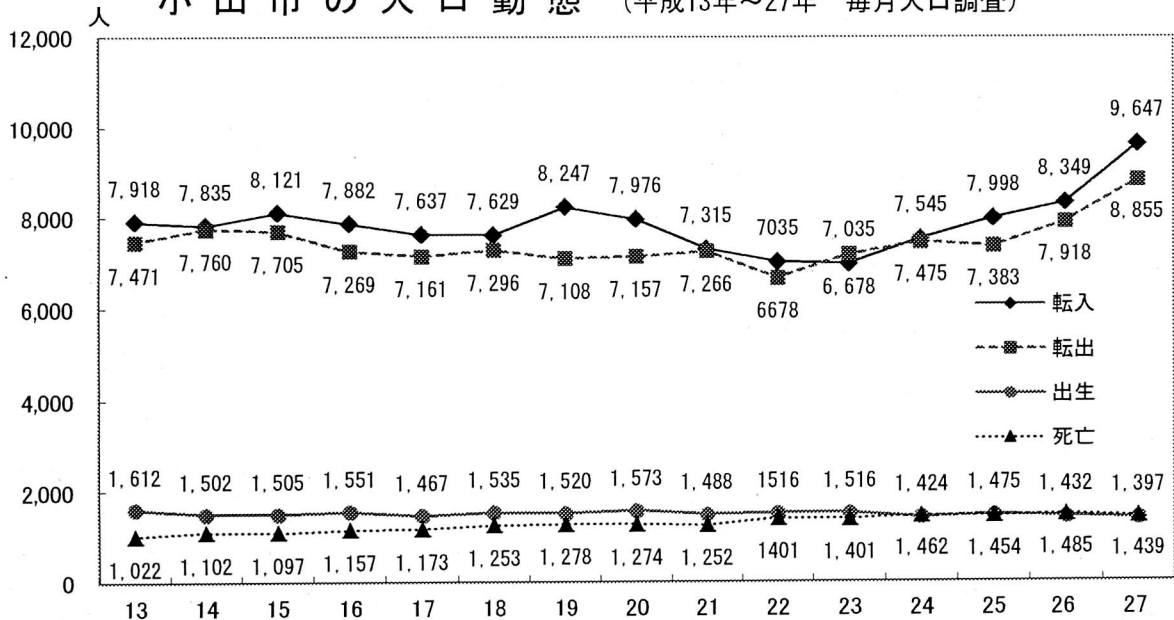
(各年10月1日)

年 別	面 積	世帯数	人 口			摘 要
			総 数	男	女	
昭和15年		9,961	60,551	29,699	30,852	国 勢 調 査
22年		14,274	82,116	39,537	42,579	〃
25年	172.96	14,135	82,880	40,337	42,543	〃
30年	173.80	14,430	83,758	40,483	43,275	〃
35年	173.77	15,592	83,455	40,488	42,967	〃
40年	173.78	18,879	90,632	44,549	46,083	〃
45年	173.78	24,411	105,346	52,727	52,619	〃
50年	173.77	30,079	120,264	60,503	59,761	〃
55年	173.80	34,808	127,226	63,949	63,277	〃
60年	173.80	37,625	134,242	67,247	66,995	〃
平成 2年	171.63	42,409	142,262	71,588	70,674	〃
7年	171.63	48,299	150,115	75,814	74,301	〃
12年	171.61	52,760	155,198	78,196	77,002	〃
17年	171.61	57,225	160,150	80,723	79,427	〃
19年	171.61	59,549	161,952	81,780	80,172	毎月人口推計
20年	171.61	60,882	163,129	82,485	80,644	〃
21年	171.61	61,643	163,665	82,713	80,952	〃
22年	171.61	62,844	164,454	82,825	81,629	国 勢 調 査
23年	171.61	63,597	164,556	82,929	81,627	毎月人口推計
24年	171.61	64,762	164,435	82,845	81,590	〃
25年	171.61	65,777	165,175	83,242	81,933	〃
26年	171.76	66,825	165,484	83,425	82,059	〃
27年	171.76	68,129	166,368	84,023	82,345	〃

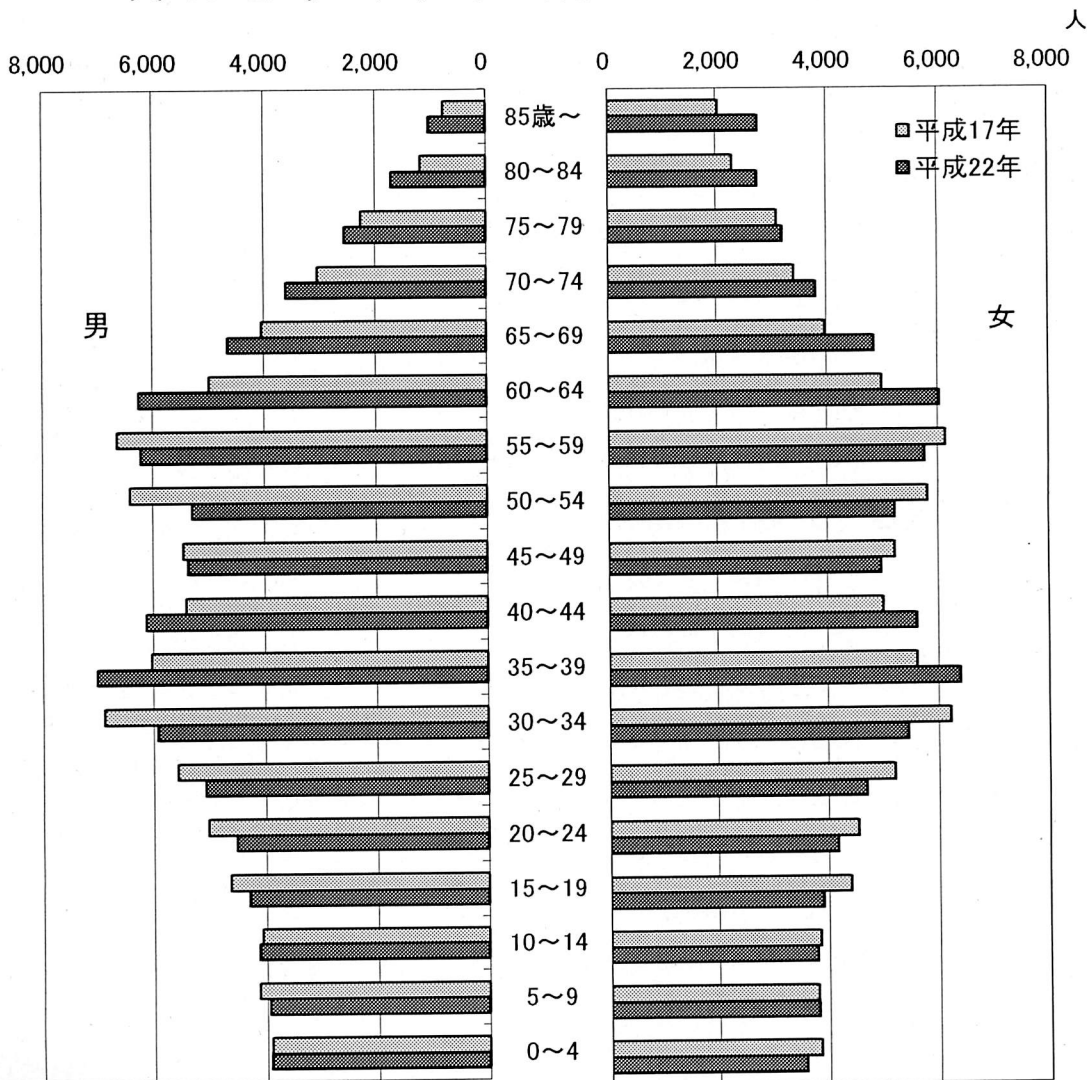
1世帯あたりの人口の推移(国勢調査)



小山市の人口動態 (平成13年～27年 毎月人口調査)



人口ピラミッド (平成17年・22年国勢調査)



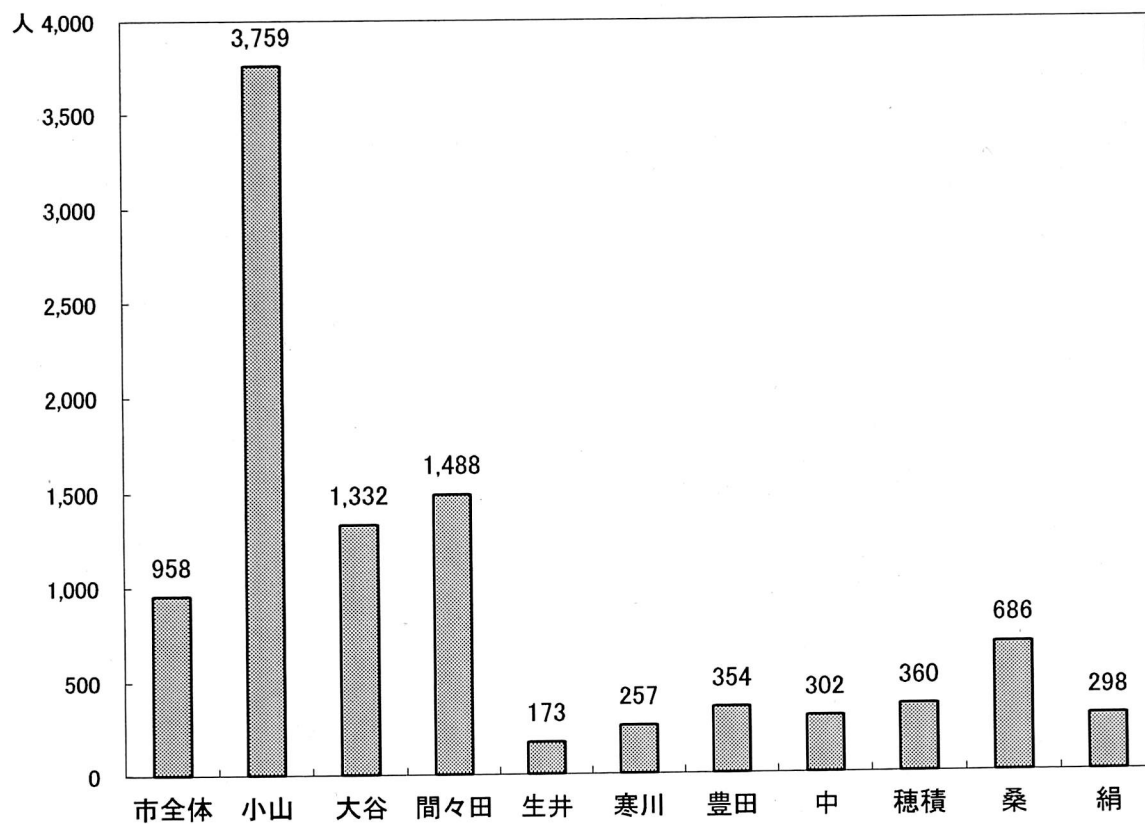
地区別世帯数及び男女別人口

(国勢調査)

地域別	面積 (km ²)	平成22年国勢調査世帯数・人口 (確定値)					平成17年人口と比較		
		世帯数	総数	男	女	人口密度 (1km ² あたり)	平成17年 人口	増減数	増減率 (%)
総数	171.61	62,844	164,454	82,825	81,629	958.3	160,150	4,304	2.7
小山	13.92	22,791	52,331	26,648	25,683	3,759.4	49,508	2,823	5.7
大谷	30.36	15,923	40,441	20,893	19,548	1,332.0	38,051	2,390	6.3
間々田	18.21	9,578	27,095	13,315	13,780	1,487.9	26,703	392	1.5
生井	12.26	630	2,121	1,054	1,067	173.0	2,323	△ 202	△ 8.7
寒川	6.43	481	1,653	813	840	257.1	1,761	△ 108	△ 6.1
豊田	20.91	2,295	7,407	3,620	3,787	354.2	7,644	△ 237	△ 3.1
中	8.72	772	2,637	1,306	1,331	302.4	2,775	△ 138	△ 5.0
穂積	12.99	1,882	4,679	2,381	2,298	360.2	4,952	△ 273	△ 5.5
桑	30.54	6,984	20,953	10,303	10,650	686.1	20,938	15	0.1
絹	17.27	1,508	5,137	2,492	2,645	297.5	5,495	△ 358	△ 6.5

1 km²あたりの地区別人口密度

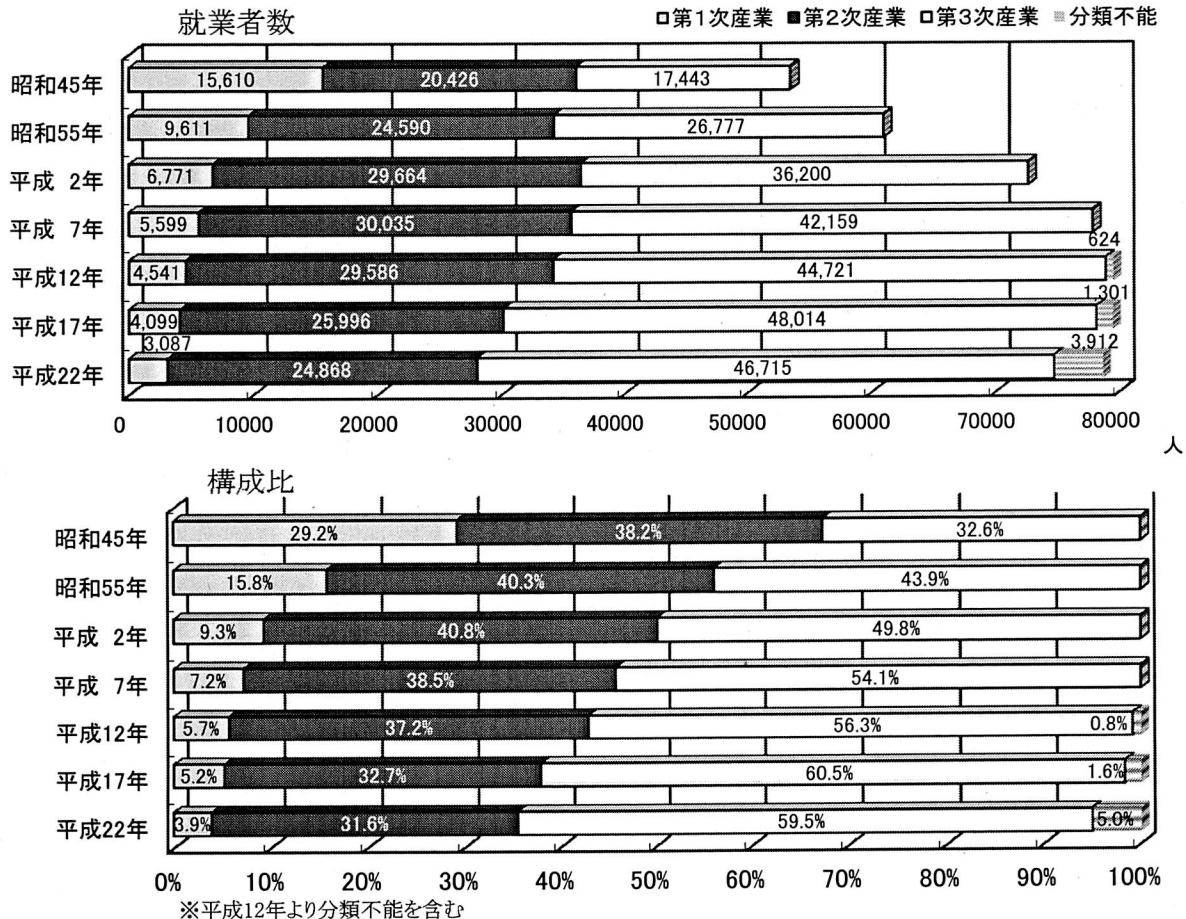
(平成22年国勢調査)



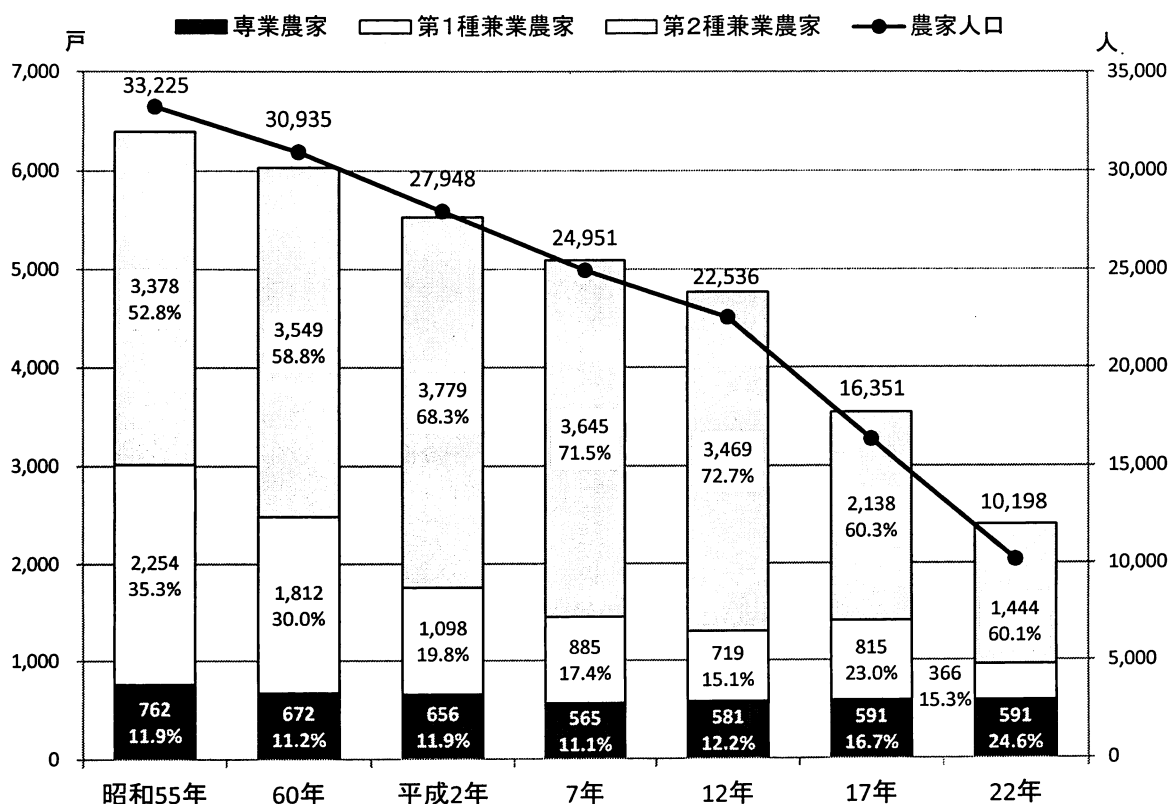
産業（大分類）別15歳以上就業者数 (国勢調査)

産業別	平成12年		産業別	平成17年		平成22年	
	就業者	構成比(%)		就業者	構成比(%)	就業者	構成比(%)
総数	79,472	100.0	総数	79,410	100.0	78,582	100.0
第1次産業	4,541	5.7	第1次産業	4,099	5.2	3,087	3.9
農林業	4,539	5.7	農林業	4,079	5.1	3,072	3.9
漁業	2	0.0	漁業	19	0.0	11	0.0
第2次産業	29,586	37.2	第2次産業	25,996	32.7	24,868	31.6
鉱業	44	0.0	鉱業	26	0.0	34	0.0
建設業	6,732	8.5	建設業	6,085	7.7	5,445	6.9
製造業	22,810	28.7	製造業	19,885	25.0	19,389	24.7
第3次産業	44,721	56.3	第3次産業	48,014	60.5	46,715	59.5
電気ガス水道業	401	0.5	電気ガス水道業	305	0.4	387	0.5
運輸通信業	5,395	6.8	情報通信業	1,677	2.1	1,526	1.9
卸売業・小売業	16,845	21.2	運輸・郵便業	4,473	5.6	4,815	6.1
金融・保険業	1,860	2.3	卸売・小売業	13,502	17.0	12,567	16.0
不動産業	705	0.9	金融・保険業	1,624	2.0	1,692	2.2
サービス業務	17,539	22.1	不動産・物品賃貸業	767	1.0	1,101	1.4
公	1,976	2.5	学術研究・専門・技術サービス			2,138	2.7
			宿泊・飲食サービス業	3,422	4.3	4,143	5.3
			生活関連サービス・娯楽業			2,737	3.5
			教育・学習支援業	3,171	4.0	3,140	4.0
			医療・福祉	5,298	6.7	6,223	7.9
			複合サービス事業	837	1.1	445	0.6
			サービス業務	10,865	13.7	3,914	5.0
			公	2,073	2.6	1,887	2.4
分類不能	624	0.8	分類不能	1,301	1.6	3,912	5.0

産業別にみた就業者のうつりかわり (国勢調査)



農家戸数及び農家人口の推移（農林業センサス）



※平成12・17・22年は販売農家のみ記載、自営的農家は除く。

※平成22年は集落営農に参加し、集落営農の名義で販売している農家を除く。

地区別販売農家数及び農家人口（平成22年農林業センサス）

地区別	販売農家数			販売農家人口
	総数	専業	兼業	
総数	2,401	591	1,810	6,516
小山	75	20	55	182
大谷	488	148	340	1,374
間々田	340	73	267	844
生井	91	18	73	244
寒川	78	25	53	207
豊田	349	65	284	1,092
中	134	30	104	366
穂積	74	24	50	209
桑	433	122	311	1,141
絹	339	66	273	857

※集落営農に参加し、集落営農の名義で販売している農家を除く。

経営耕地規模別農家数

(農林業センサス)

規 模 別	平成 7 年	平成 12 年	平成 17 年	平成 22 年
総 数	5,095	4,769	3,544	2,401
例 外 規 定	5	5		9
0.3ha 未 満	545	618	7	21
0.3 ～ 0.5	512	437	339	239
0.5 ～ 1.0	1,048	948	751	572
1.0 ～ 1.5	880	766	655	435
1.5 ～ 2.0	692	596	508	327
2.0 ～ 2.5	530	490	} 693	} 400
2.5 ～ 3.0	358	330		
3.0 ～ 5.0	468	494	469	275
5.0ha 以 上	57	85	122	123

※平成 17・22 年は販売農家のみ記載。

地区別経営耕地面積(販売農家)

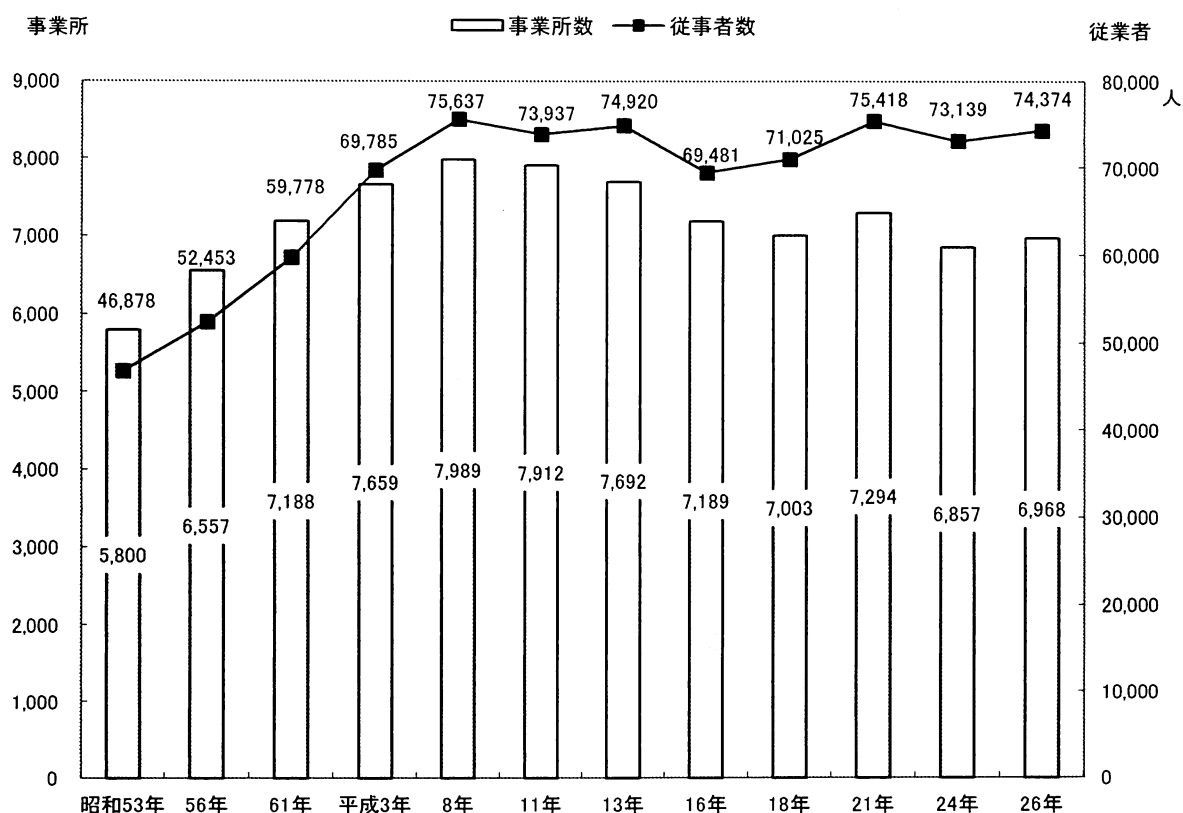
(単位：面積 a)

(平成 22 年農林業センサス)

地区別	総面積	経 営 耕 地 面 積			1 農家あたり 耕 地 面 積
		田	畑	樹園地	
総 数	459,018	331,604	113,024	14,390	191
小 山	7,457	4,523	2,589	345	99
大 谷	91,018	53,768	35,346	1,904	187
間々田	52,681	35,583	11,635	5,463	155
生 井	19,556	19,208	338	10	215
寒 川	17,038	16,371	667	-	218
豊 田	92,048	89,739	2,297	12	264
中	20,703	20,353	350	-	155
穂 積	10,545	9,762	783	-	143
桑	86,036	39,679	39,956	6,401	199
絹	61,936	42,618	19,063	255	183

※集落営農に参加し、集落営農の名義で販売している農家を除く。

事業所数及び従業者数の推移（民営）



産業別事業所数及び従業者数

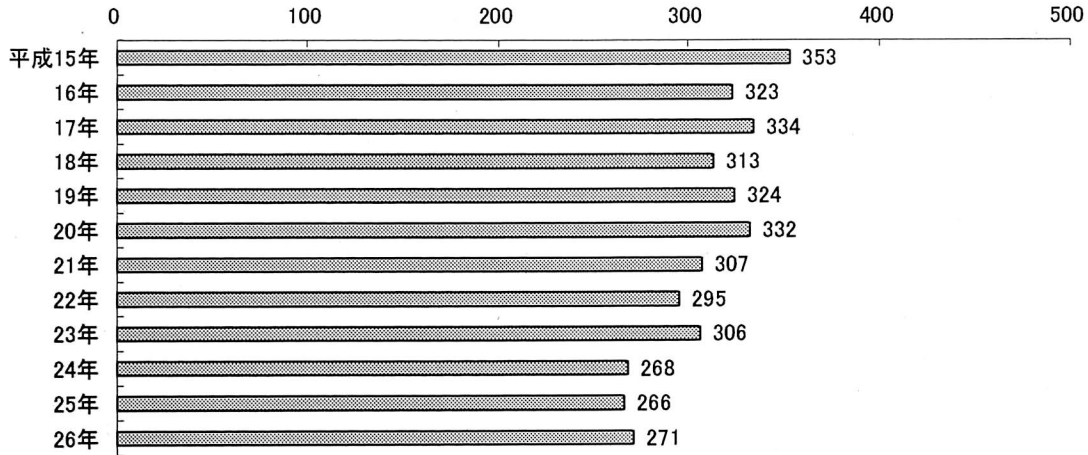
（事業所・経済センサス基礎調査、経済センサス活動調査）

産業大分類	事業所数			従業者数		
	平成24年	平成26年	増加率(%)	平成24年	平成26年	増加率(%)
総数	6,857	6,968	1.6	73,139	74,374	1.7
A～B 農林漁業	26	32	23.1	419	280	△ 33.2
C 鉱業、採石業、砂利採取業	2	2	0.0	14	11	△ 21.4
D 建設業	677	679	0.3	4,702	4,869	3.6
E 製造業	589	578	△ 1.9	18,294	16,686	△ 8.8
F 電気・ガス・熱供給・水道業	5	7	40.0	383	356	△ 7.0
G 情報通信業	64	64	0.0	1,183	1,135	△ 4.1
H 運輸業、郵便業	154	148	△ 3.9	3,560	3,702	4.0
I 卸売業、小売業	1,771	1,742	△ 1.6	13,884	14,126	1.7
J 金融業、保険業	125	121	△ 3.2	1,668	1,697	1.7
K 不動産業、物品賃貸業	696	687	△ 1.3	1,922	2,020	5.1
L 学術研究、専門・技術サービス業	240	249	3.8	1,648	1,734	5.2
M 宿泊業、飲食サービス業	840	867	3.2	6,860	6,976	1.7
N 生活関連サービス業、娯楽業	632	659	4.3	3,628	3,724	2.6
O 教育・学習支援業	226	226	0.0	1,970	2,047	3.9
P 医療、福祉	401	498	24.2	5,118	6,627	29.5
Q 複合サービス事業	34	33	△ 2.9	342	302	△ 11.7
R サービス業（その他）	375	376	0.3	7,544	8,082	7.1

（注）公務は除く、国営・公営・公共事業体を含まない。


工業事業所数（工場数）の推移

（従業者4人以上の事業所） （工業統計調査・経済センサス活動調査）



工業従業者数（工場ではたらく人数）の推移


（従業者4人以上の事業所） （工業統計調査・経済センサス活動調査）



製造品出荷額の推移

（従業者4人以上の事業所）

（工業統計調査・経済センサス活動調査）



産業中分類別統計表（従業者4人以上の事業所）

（平成26年12月31日現在工業統計調査）

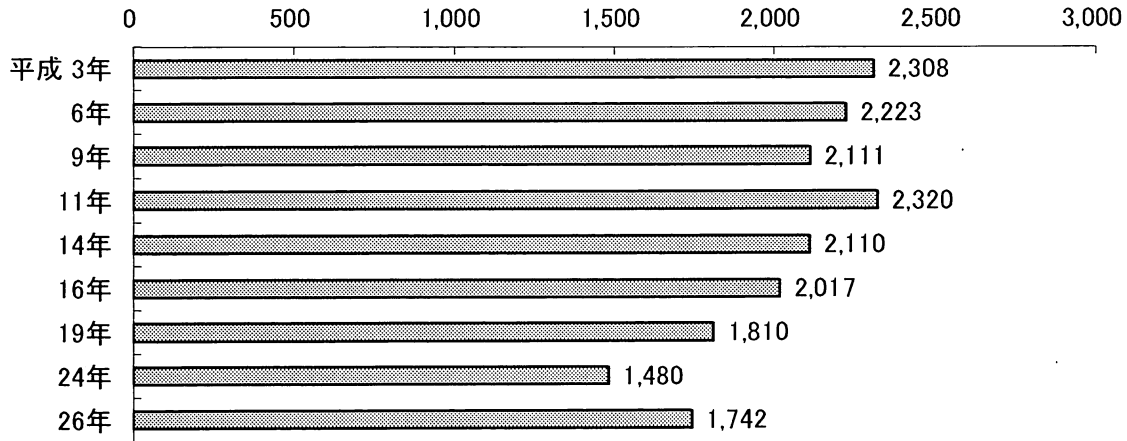
産業中分類	事業所数	従業者数	現金給与総額	原材料使用額等	年初在庫額	年末在庫額	製造品出荷額等	生産額	国内消費税額	減価償却額	付加価値額
	所	人	万円	万円	万円	万円	万円	万円	万円	万円	万円
総 数	271	16,443	8,353,613	58,436,845	7,517,702	8,067,288	81,388,729	79,272,629	6,476	1,926,739	20,588,024
09 食料品	20	1,091	315,049	2,111,797	278,214	284,596	5,290,880	4,745,027	-	68,855	2,908,457
10 飲料 ・たばこ	4	70	29,432	31,484	X	X	120,725	120,171	6,476	X	71,917
11 繊維	9	183	63,157	279,598	X	X	477,386	421,820	-	X	161,749
12 木材	6	81	24,962	130,540	X	X	188,792	188,308	-	X	52,970
13 家具	6	133	57,974	59,785	X	X	149,127	144,461	-	X	81,450
14 パルプ ・紙	6	308	148,579	1,475,458	52,036	78,449	1,396,360	1,415,837	-	33,635	▲78,561
15 印刷	11	286	92,909	433,546	41,180	64,611	540,568	562,394	-	6,268	115,974
16 化学	9	157	56,051	446,571	X	X	706,128	706,195	-	X	242,285
17 石油 ・石炭	1	6	X	X	X	X	-	...	X
18 プラスチック	25	684	244,686	1,310,838	186,926	134,772	1,879,097	1,717,897	-	34,997	446,473
19 ゴム	4	102	X	X	X	X	X	X	-	X	X
20 なめし革	1	4	X	X	X	X	-	...	X
21 窯業 ・土石	12	359	139,162	415,511	X	X	835,340	835,116	-	X	382,731
22 鉄鋼	9	647	357,749	8,055,251	790,011	868,727	9,257,528	9,351,327	-	264,087	965,796
23 非鉄	12	848	443,622	2,327,359	203,682	363,670	3,492,556	3,325,760	-	136,576	1,109,450
24 金属	49	1,652	775,314	3,873,130	821,438	889,812	5,722,997	5,334,615	-	99,663	1,715,163
25 はん用機械	8	2,243	1,344,949	12,171,982	1,055,269	1,104,794	14,842,192	14,758,632	-	517,731	2,073,024
26 生産機械	17	993	559,063	2,033,291	628,310	598,438	3,354,484	3,291,678	-	64,471	1,252,611
27 業務機械	11	224	56,612	254,823	7,897	97,593	496,124	488,179	-	7,322	315,545
28 電子部品	6	789	452,626	2,392,110	461,283	549,666	4,055,263	3,860,777	-	140,519	1,622,927
29 電気機械	16	1,702	827,677	3,178,988	1,384,396	1,400,483	5,272,165	5,296,537	-	97,758	1,883,843
30 情報機械	7	1,661	987,090	8,312,694	836,537	738,371	12,645,278	12,494,778	-	231,966	3,685,097
31 輸送機械	12	2,037	1,239,371	8,892,615	474,520	619,532	10,162,917	9,787,592	-	174,513	1,347,712
32 その他	10	183	99,767	101,019	X	X	298,257	297,519	-	X	180,625

（注）統計中「-」は皆無または該当しないもの、「...」は不詳あるいは未集計を表す。

事業所数が1又は2であるため、集計結果をそのまま公表すると個々の報告者の秘密が漏れるおそれがある場合は「X」で表し、その秘匿した数字は合計に含めた。また集計対象が3以上の事業所に関する数値であっても、各統計表の関連から秘匿したものもある。


商店（卸・小売をする店）数の推移

（商業統計調査）




従業者数（卸・小売ではたらく人）の推移

（商業統計調査）



販売額（卸・小売店の1年間の売上金額）の推移

（商業統計調査）



※平成24年は経済センサス-活動調査の結果を記載
平成26年は経済センサス-基礎調査の結果を記載

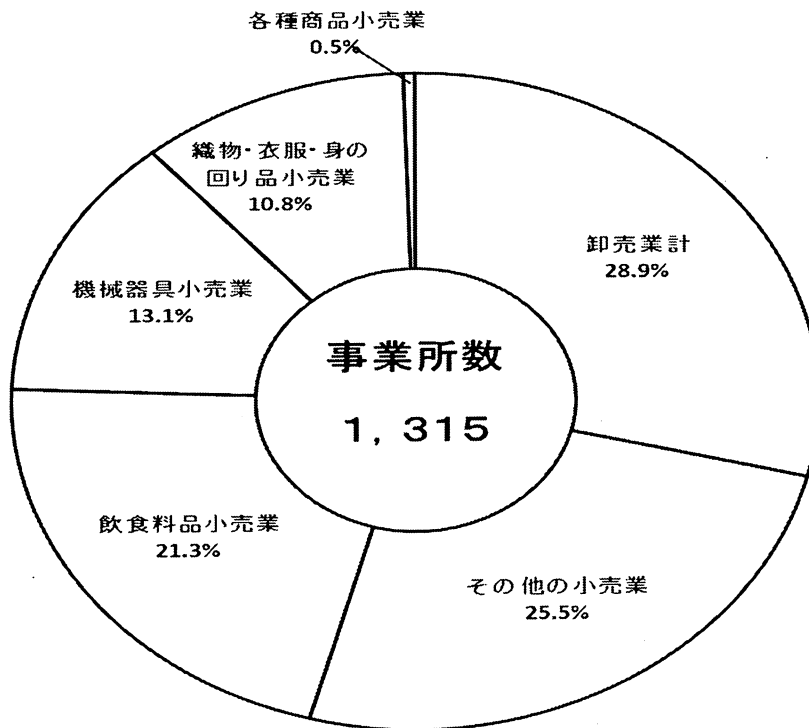
卸・小売業業種別事業所数・従業者数・年間商品販売額

(平成26年商業統計調査)

業 種 別	事業所数	従業者数(人)	年間商品販売額(百万円)
総 数	1,315	10,800	382,664
卸 売 業	371	2,778	203,198
各 種 商 品 小 売 業	6	495	11,001
織物衣服身の回り品小売業	139	742	11,375
飲 食 料 品 小 売 業	273	3,093	41,544
機 械 器 具 小 売 業	168	1,082	35,456
そ の 他 の 小 売 業	327	2,277	66,490
無 店 舗 小 売 業	31	333	13,599

卸・小売業事業所数の業種別構成割合

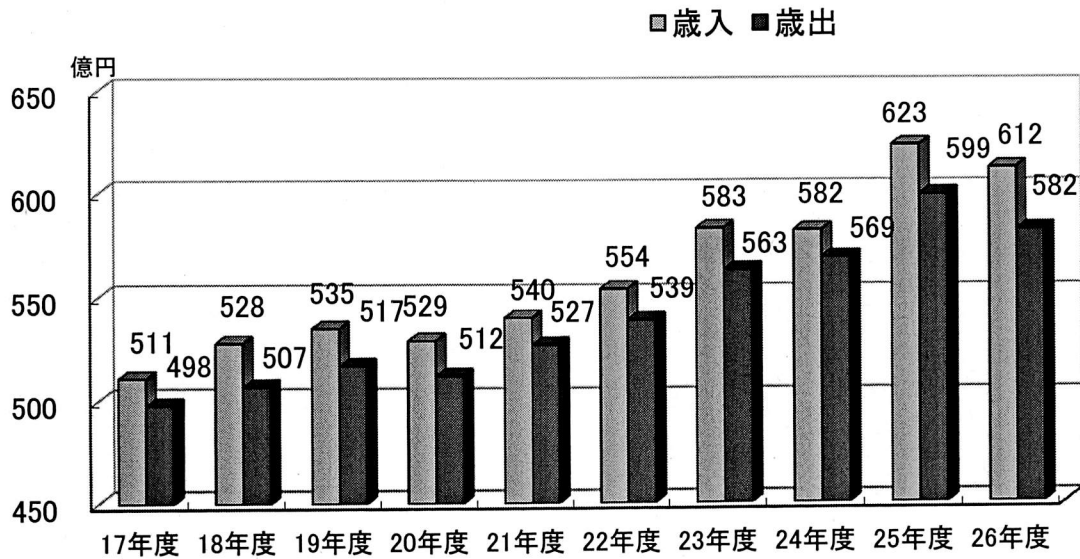
(平成26年商業統計調査)



注1)管理、補助的経済活動のみを行う事業所、産業細分類が格付不能の事業所、卸売の商品販売額(仲立手数料を除く)、小売の商品販売額及び仲立手数料のいずれの金額も無い事業所は含まない。

注2)従業者数とは、「個人業主」、「無給家族従業者」、「有給役員」及び「常用雇用者」の計であり、臨時雇用者は含めていない。

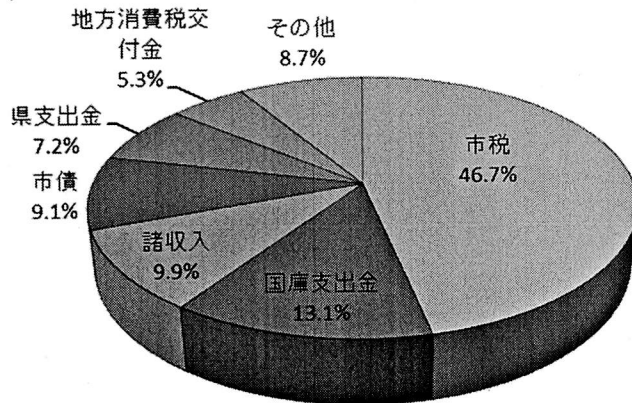
一般会計歳入歳出決算推移



一般会計歳入歳出予算

(平成28年度)

歳入



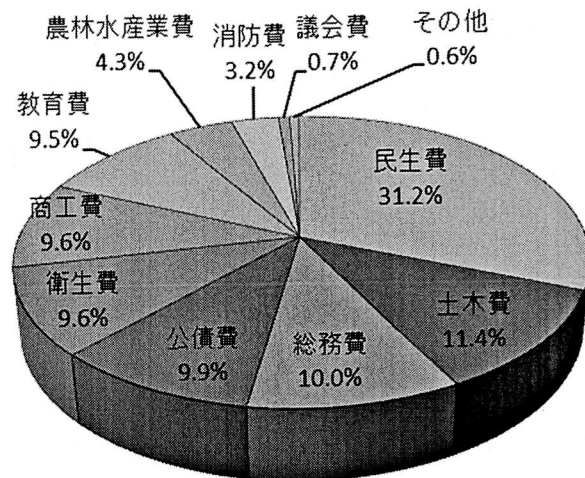
〔歳入〕

	千円
市税	28,374,810
国庫支出金	7,948,193
諸収入	6,012,709
市債	5,555,300
県支出金	4,397,878
地方消費税交付金	3,250,000
その他	5,211,110
合計	60,750,000

〔歳出〕

	千円
民生費	18,934,254
土木費	6,914,783
総務費	6,084,460
公債費	6,009,304
衛生費	5,857,945
商工費	5,843,853
教育費	5,740,322
農林水産業費	2,621,022
消防費	1,920,582
議会費	455,463
その他	368,012
合計	60,750,000

歳出



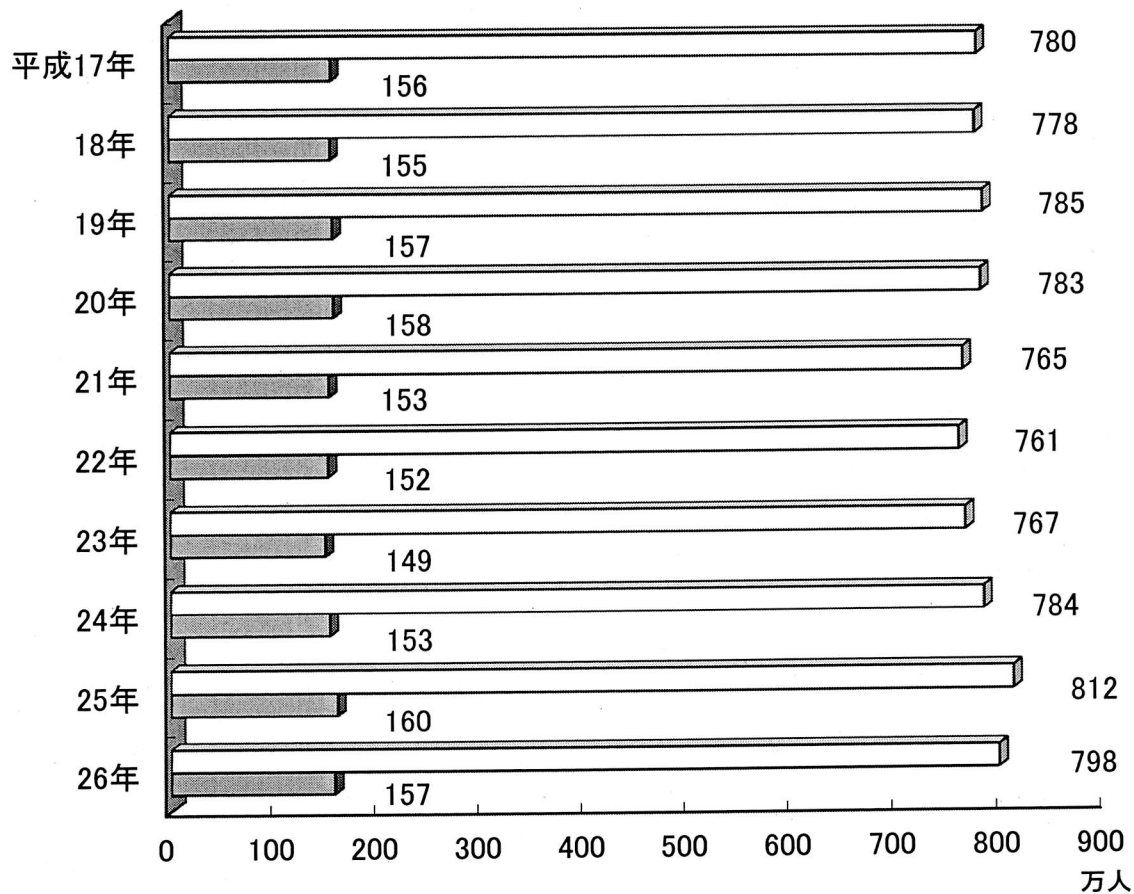
市 議 会 の 活 動

(議事課調)

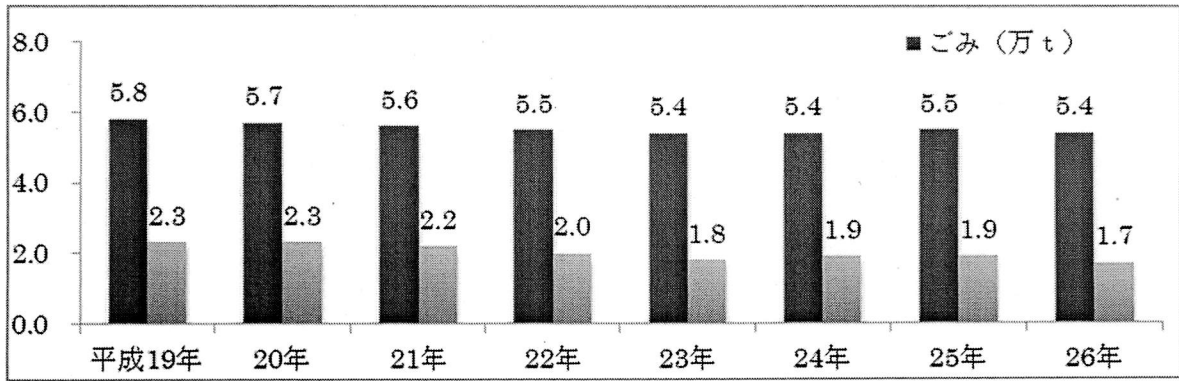
年 別	会期日数	本会議日数	市長提出案件	議員提出案件	請願件数	陳情件数
平成19年	83	25	123	8	-	5
20年	87	23	117	13	-	6
21年	97	25	100	5	-	3
22年	99	22	101	10	-	8
23年	96	25	99	7	-	4
24年	92	23	111	7	-	5
25年	101	25	116	10	1	7
26年	99	24	101	4	-	7
27年	102	25	127	9	-	8

駅 別 旅 客 数

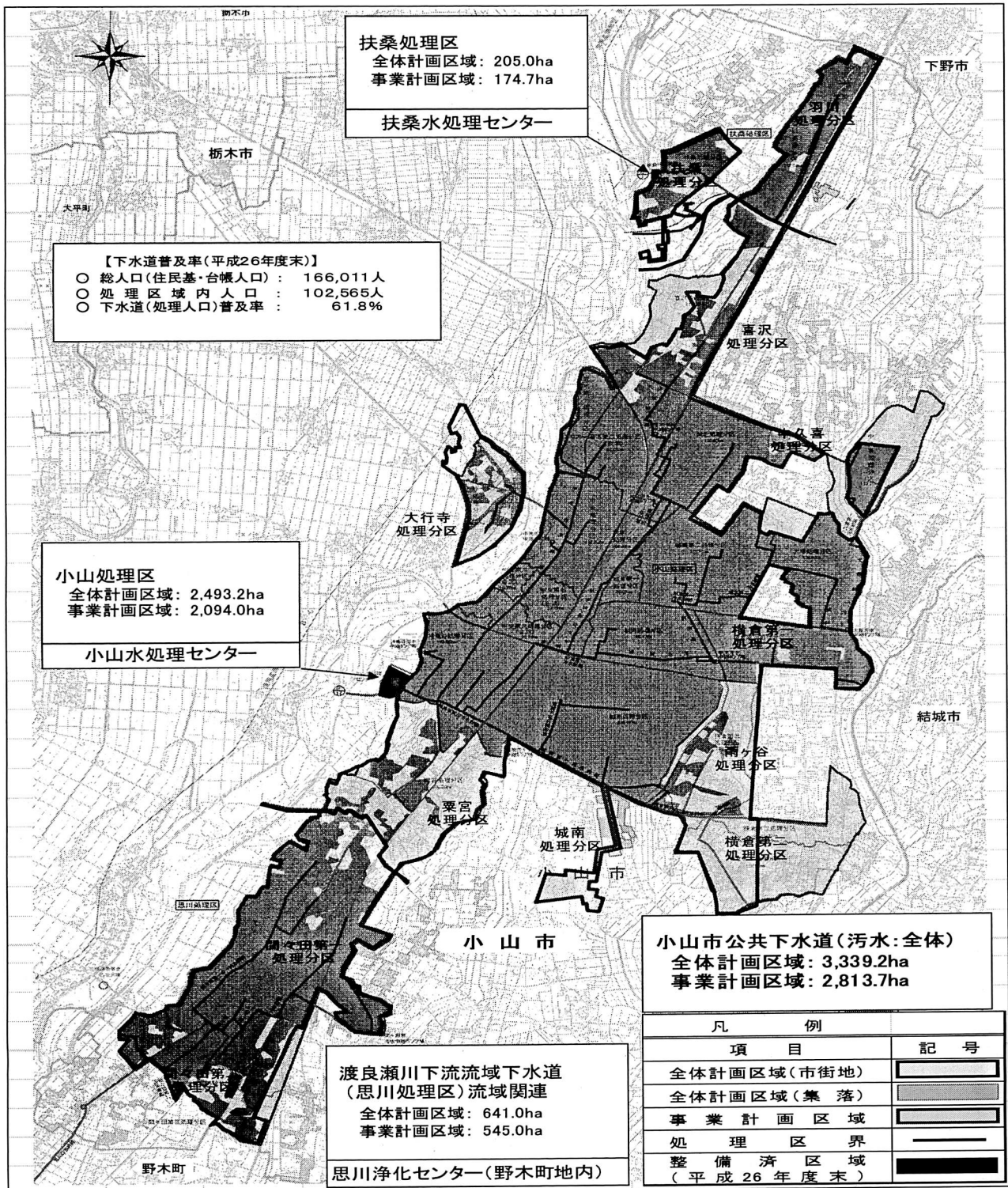
□ 小山駅 □ 間々田駅



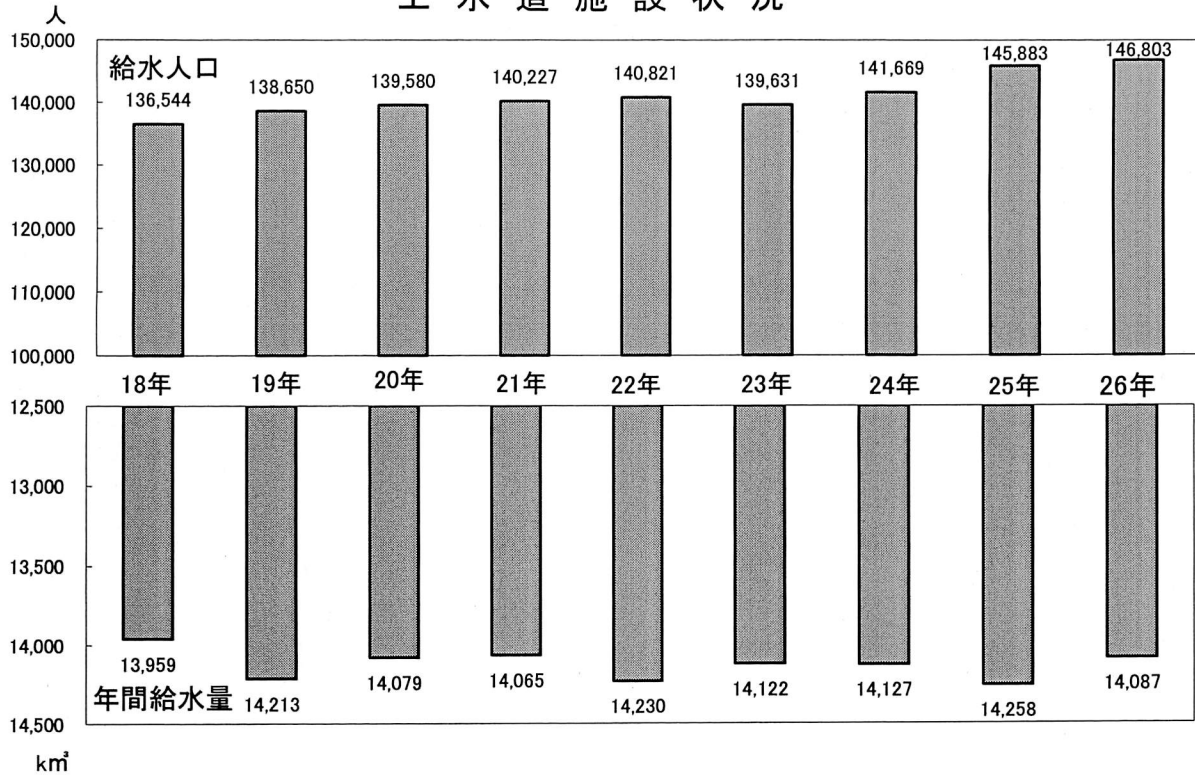
ゴミ・し尿処理状況



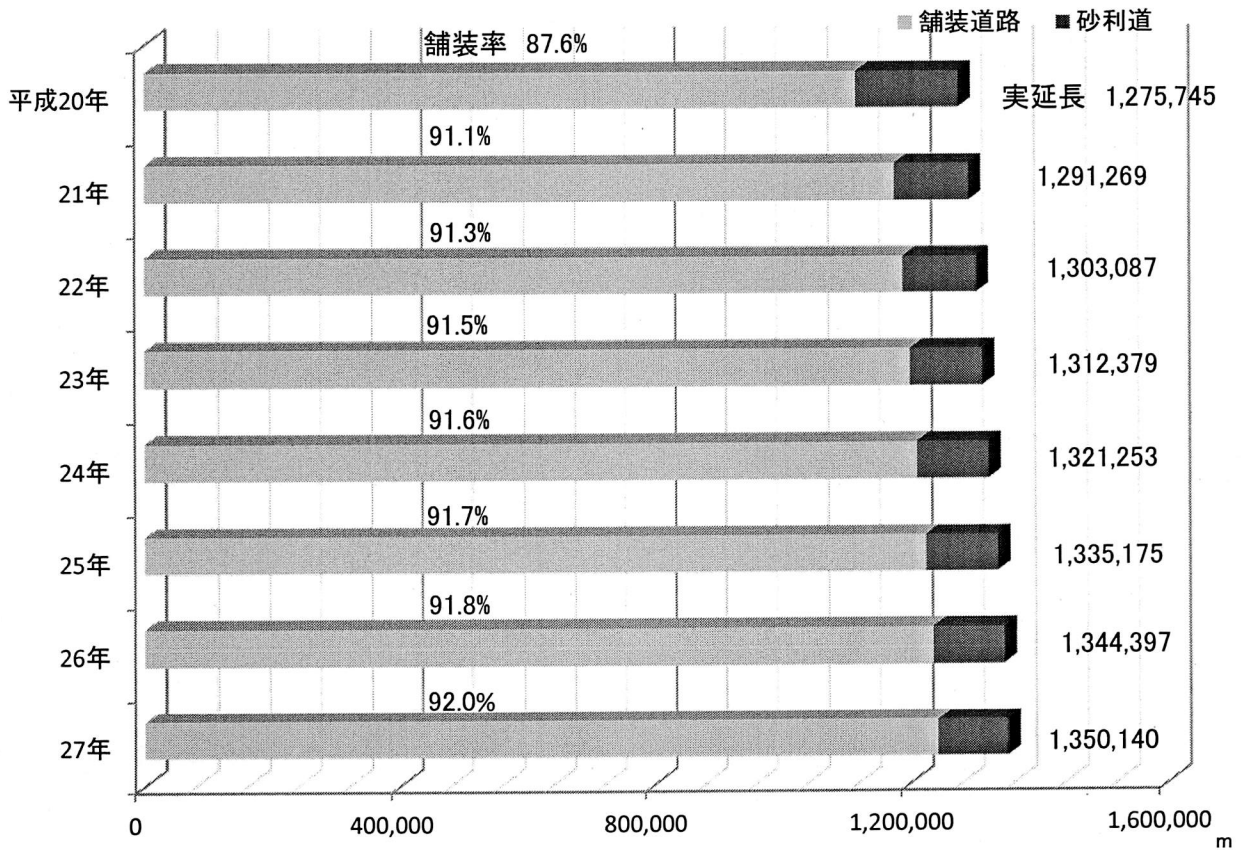
公共下水道(汚水)整備状況図(平成26年度末現在)



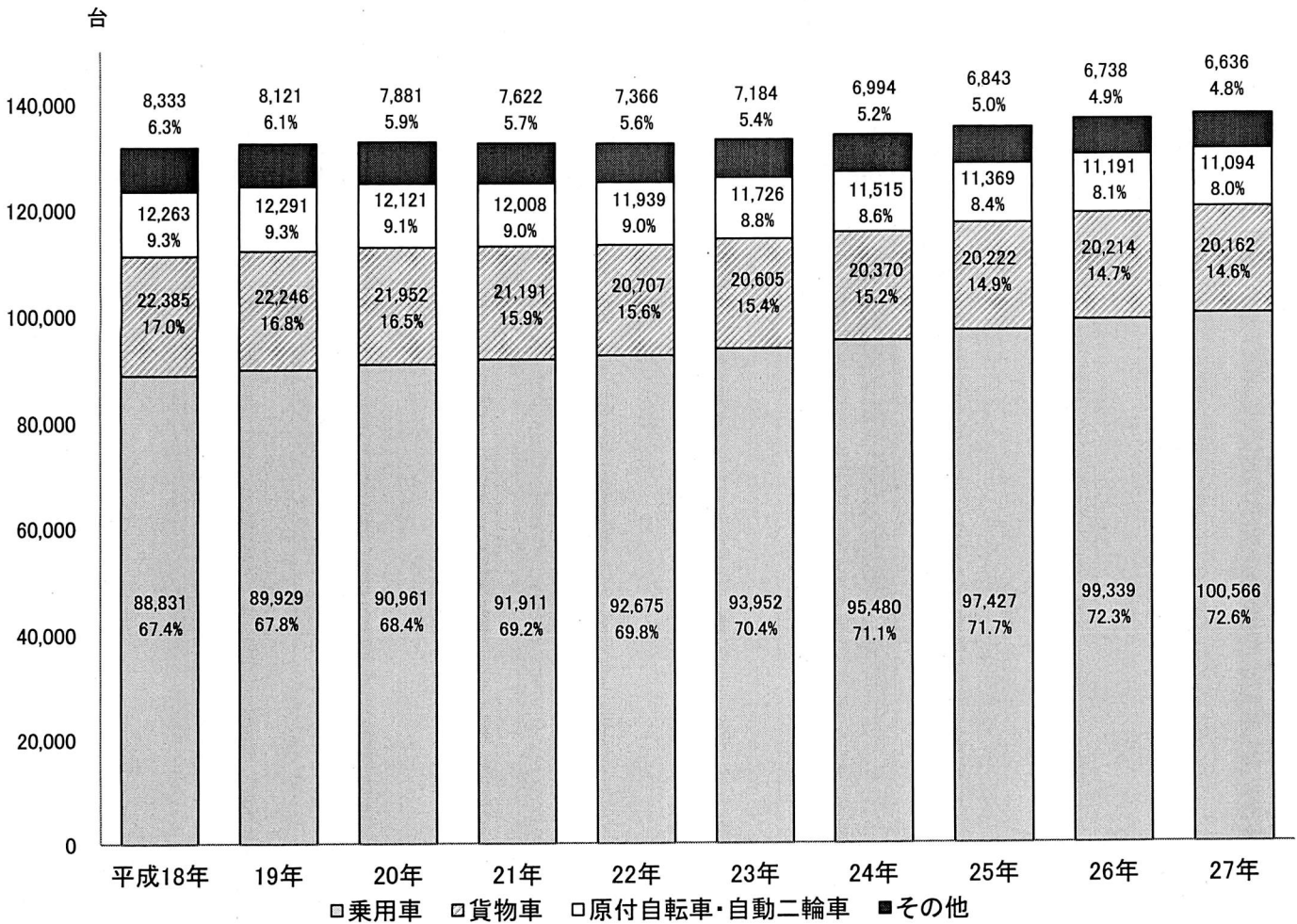
上水道施設状況



市道舗装状況

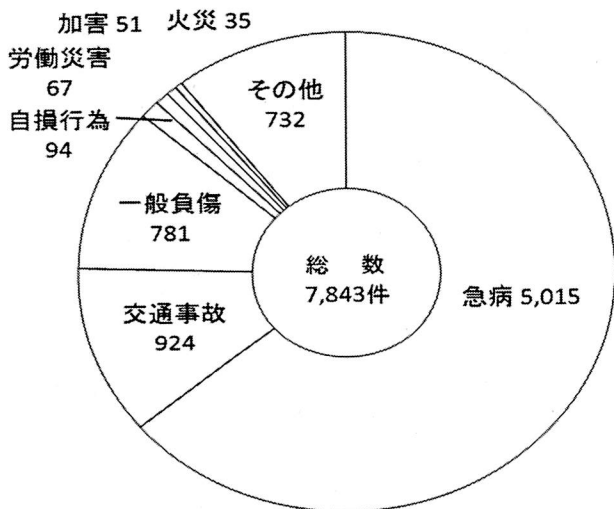


自動車保有台数の推移



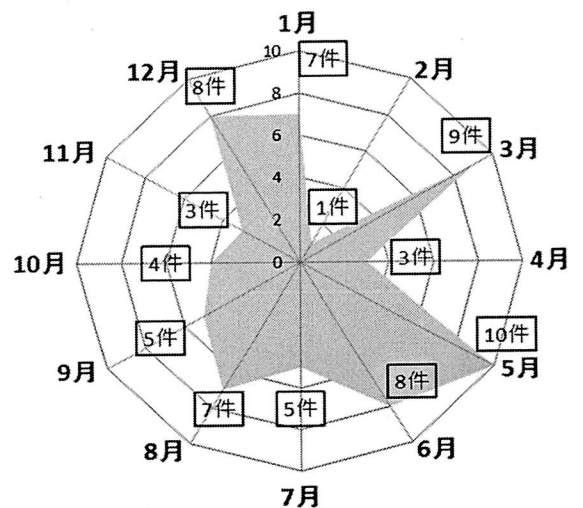
事故種別救急出動状況

(平成27年)



月別火災件数

(平成27年)



病院・病床数及び医療施設数

(県南健康福祉センター調)

(各年4月1日現在)

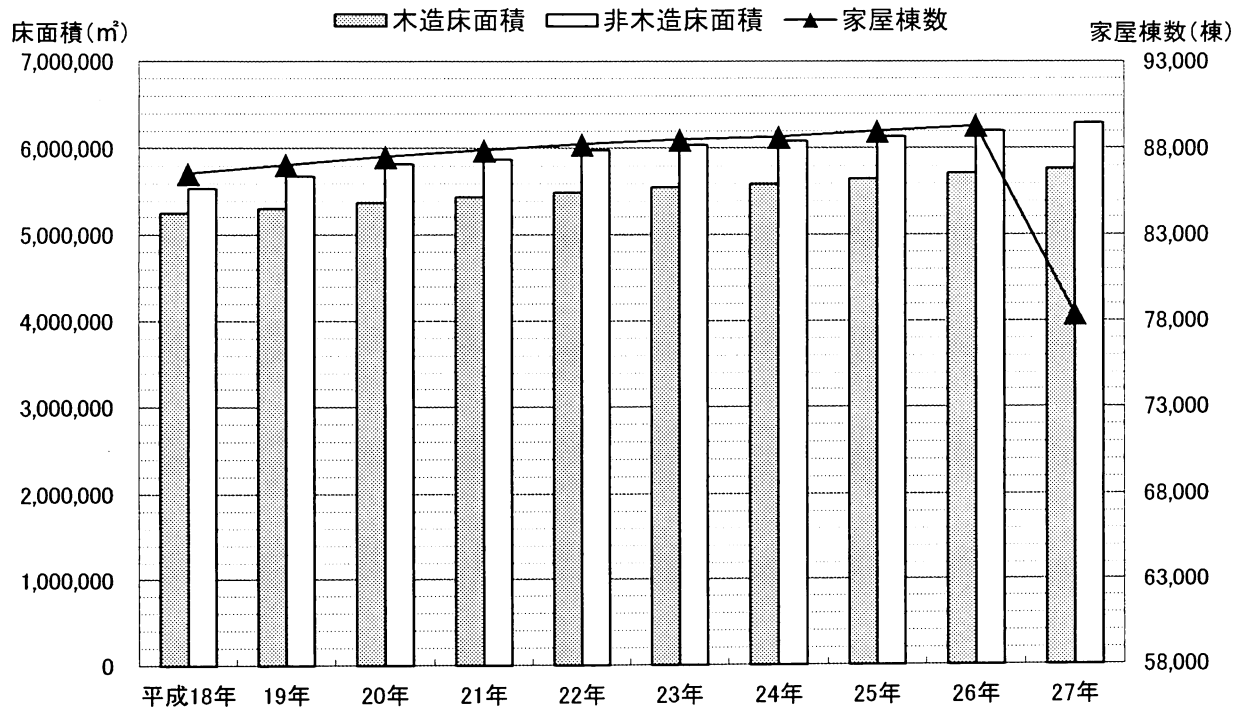
年 別	病 床 数					医 療 施 設 数			
	総 数	精神病床	結核病床	伝染病床	その他 の病床	病 院	一 般 診 療 所	歯 科 診 療 所	助産所
20年	1,237	221	-	-	1,016	10	123	84	2
21年	1,071	221	-	-	850	8	122	86	2
22年	1,071	221	-	-	850	8	123	84	2
23年	1,071	221	-	-	850	8	125	85	2
24年	1,071	221	-	-	850	8	122	86	3
25年	1,071	221	-	-	850	8	124	86	4
26年	1,071	221	-	-	850	8	124	88	4
27年	1,071	221	-	-	850	8	122	87	4

学 校 ・ 在 学 者 ・ 教 員 数 の 推 移

(各年5月1日現在)

年 別	小 学 校			中 学 校			高 等 学 校			高 専 ・ 大 学 等		
	学 校 数	在学者数	教員数	学 校 数	在学者数	教員数	学 校 数	在学者数	教員数	学 校 数	在学者数	教員数
平成14年	27	9,425	482	11	5,212	289	5	3,959	292	4	5,477	423
15年	27	9,451	490	11	4,914	288	5	3,907	285	4	5,624	428
16年	27	9,401	497	11	4,845	292	5	3,731	266	4	5,620	422
17年	27	9,384	500	11	4,699	297	5	3,513	254	4	5,561	449
18年	27	9,480	501	11	4,627	301	5	3,226	237	3	5,661	429
19年	27	9,425	502	11	4,591	303	5	3,123	235	3	5,904	428
20年	27	9,524	510	11	4,565	303	5	3,032	233	3	5,986	437
21年	27	9,529	513	11	4,629	310	5	3,015	236	3	6,212	445
22年	27	9,427	520	11	4,595	306	5	3,036	235	3	6,422	431
23年	27	9,420	528	11	4,582	312	5	3,037	246	3	6,531	430
24年	27	9,301	531	11	4,605	314	5	3,011	239	3	6,387	438
25年	27	9,236	527	11	4,587	311	5	2,941	240	3	6,287	422
26年	27	9,166	536	11	4,639	319	5	2,929	237	3	6,172	423
27年	27	9,067	542	11	4,611	320	5	2,954	255	3	6,144	419

所有家屋棟数及び床面積の推移



所有家屋棟数及び床面積

(単位：面積㎡)

(各年1月1日現在)

年別	家屋棟数	床面積 の合計	木造家屋		非木造家屋	
			棟数	床面積	棟数	床面積
平成18年	86,584	10,794,345	64,113	5,251,630	22,471	5,542,715
19年	87,097	10,990,363	64,141	5,308,228	22,956	5,682,135
20年	87,555	11,195,091	64,327	5,372,714	23,228	5,822,377
21年	87,930	11,319,773	64,492	5,440,463	23,438	5,879,310
22年	88,264	11,478,278	64,611	5,495,019	23,653	5,983,259
23年	88,530	11,588,888	64,772	5,551,848	23,758	6,037,040
24年	88,680	11,681,457	64,824	5,594,616	23,856	6,086,841
25年	89,019	11,794,693	64,984	5,653,005	24,035	6,141,688
26年	89,334	11,924,351	65,172	5,715,974	24,162	6,208,377
27年	78,413	12,069,709	58,132	5,771,103	20,281	6,298,606

※平成27年家屋棟数は、システム変更に伴い調整

市内通過国道・県道道路交通量

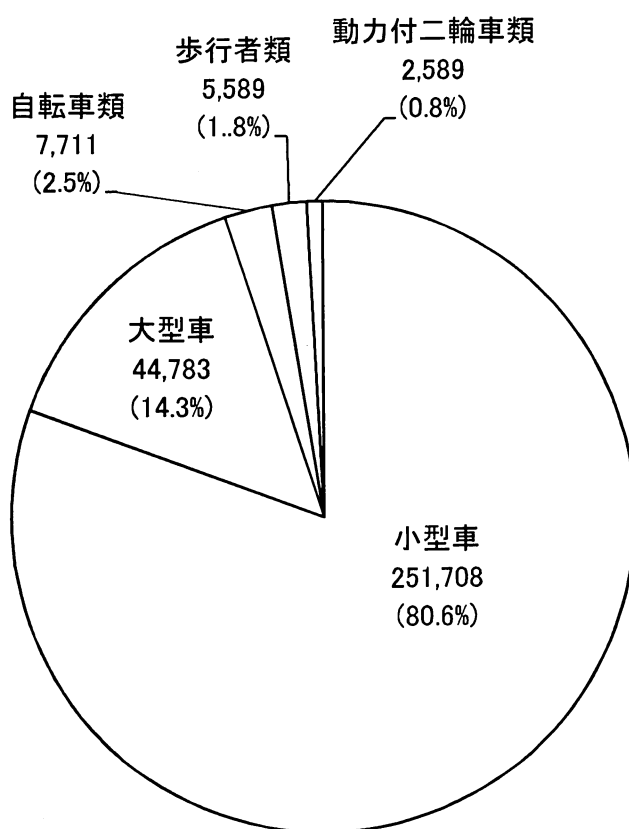
路線名	観測地点	歩行者類	自転車類	動力付 二輪類	自動車類交通量		
					小型車	大型車	計
一般国道4号	東野田	-	-	-	14,672	10,212	24,884
一般国道4号	間々田	-	-	-	15,880	1,240	17,120
一般国道50号	上泉	-	-	-	17,285	8,577	25,862
一般国道50号	犬塚	-	-	-	22,831	8,214	31,045
小計(国道合計)		-	-	-	70,668	28,243	98,911
一般県道(市全域合計)	28ヶ所	5,589	7,711	2,589	181,040	16,540	197,580
合計		5,589	7,711	2,589	251,708	44,783	296,491

資料:建設政策課(県交通政策課調・平成22年度道路交通センサス結果)

(注)平日午前7時から午後7時までの間の交通量

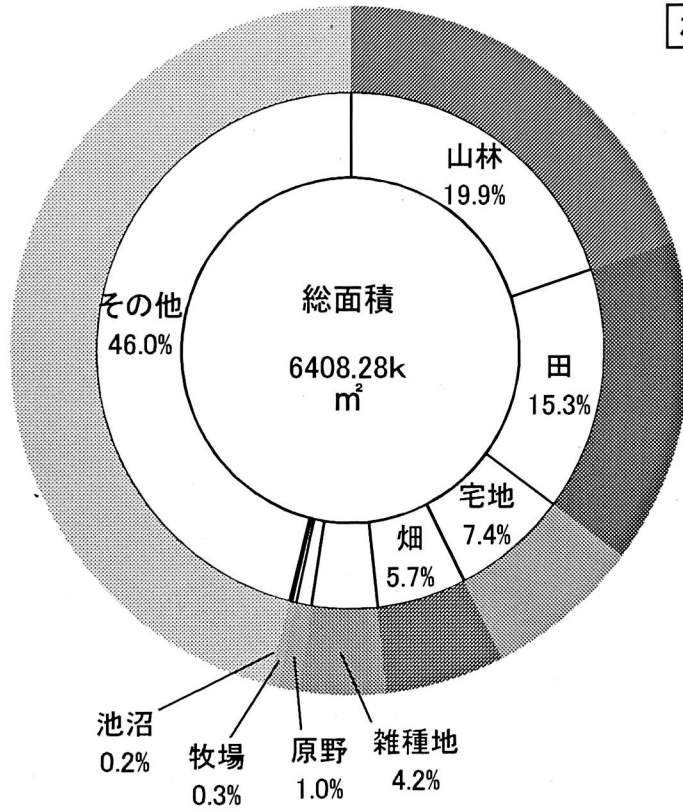
一日の交通量の種別

(国道・主要県道)

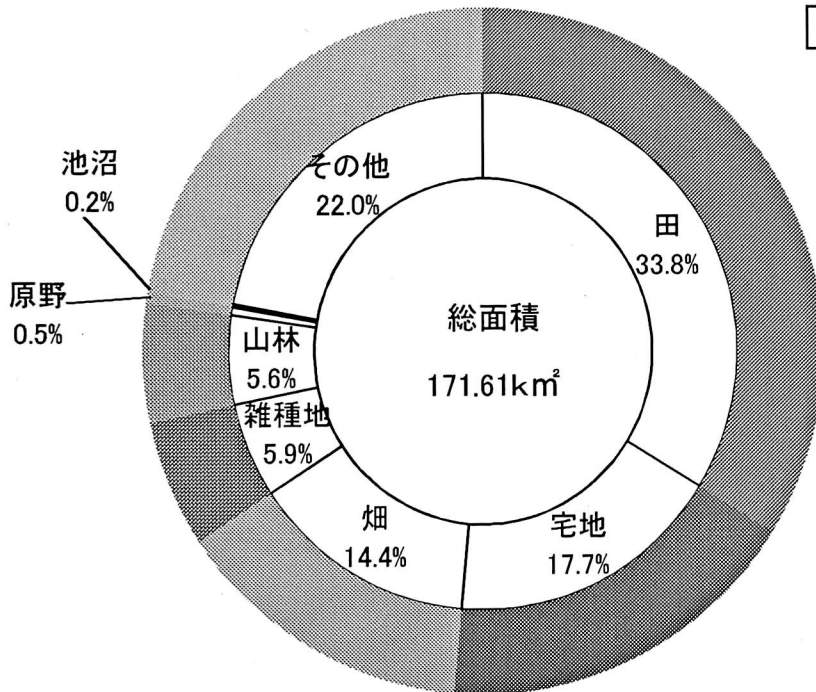


土地の利用構成 (平成26年1月1日現在)
(栃木県統計年鑑による)

栃木県



小山市




小山市の一日

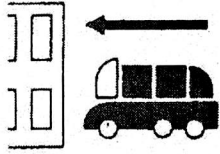
平成26年1月～12月
ただし※は平成26年4月～27年3月



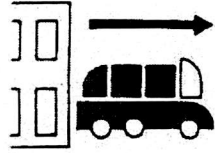
出生 3.9人



死亡 4.0人



転入 22.9人



転出 21.69人



※結婚 4.6組



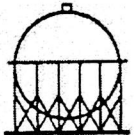
※離婚 1.2組




※ごみ 149 t
(処理量)




※し尿 18 kℓ
(汲取量)




※ガス 20,358 kcal
(家庭用)




※上水道 38,593 m³
(給水量)




※建築申請 3.1件



※小山駅 21,864人
(乗客)




※コミュニティバス
(乗客) 1,564人



※郵便局 50,353通
(配達)



※図書の貸出
(市立図書館) 1,928冊



火災 0.2件




交通事故 1.8件



交通事故死亡者
0.01人

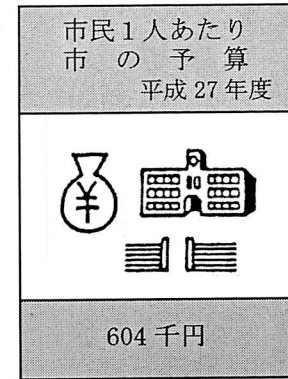
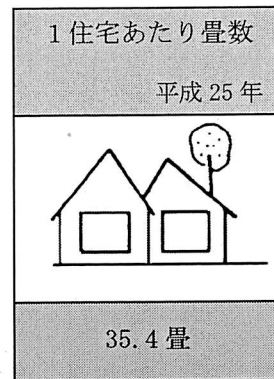
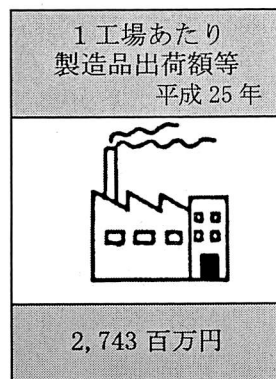
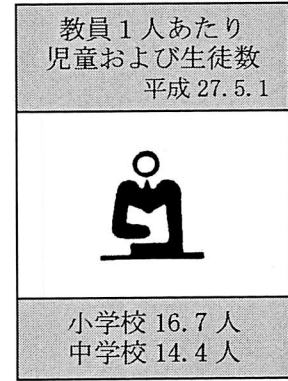
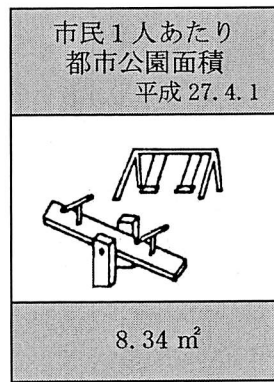



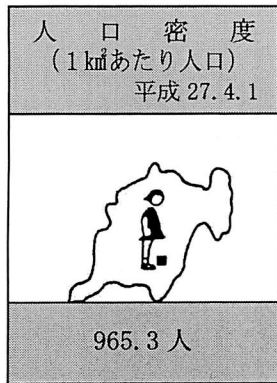


刑法犯発生 4.8件
検挙 1.6件



救急出動 20.7件

小山市の市民生活



平成28年3月

小山市の概要

編集・発行・印刷

小山市総務部行政経営課

TEL 0285-22-9312
