

市の概要

1. 位置・地勢・気候 1
2. 人口 2
3. 産業の概要 3

1. 位置・地勢・気候

本市は栃木県南部に位置し、東京からは北に約 60 km、県都宇都宮市からは南に約 30 km の距離にあります。南北 21.40km、東西 20.25km、面積 171.75 km²の市域を有し、市の東側は茨城県に接しており、隣接市町は東に真岡市・茨城県筑西市・茨城県結城市、南に野木町・茨城県古河市、西に栃木市、北は下野市に接しています。

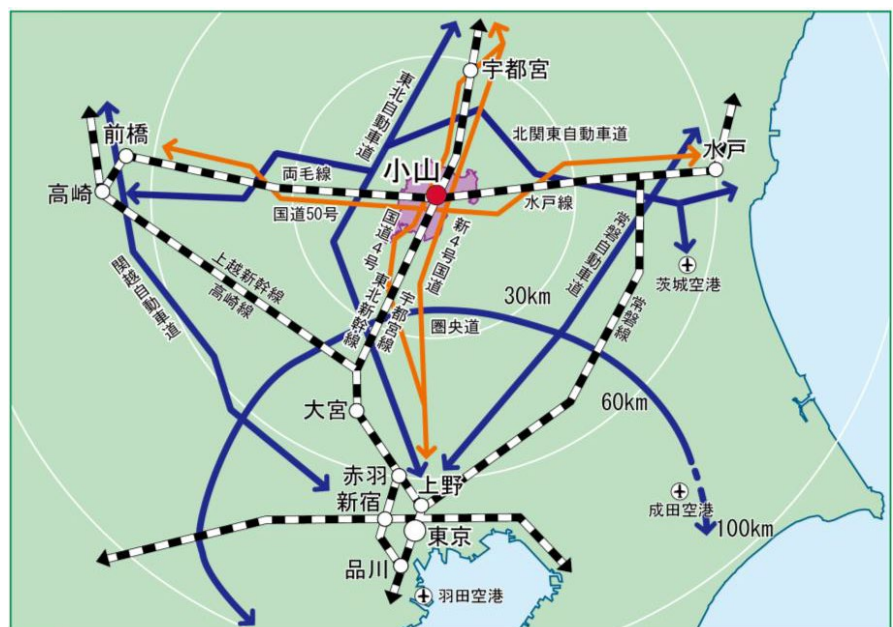
地形は、関東平野のほぼ中央でほとんど起伏がなく、市中央部に思川、東部に鬼怒川、西部に巴波川が流れています。また、思川の東部に広がる小山台地と鬼怒川・田川流域の鬼怒川低地、思川の西部には思川・巴波川流域の思川低地が広がっています。

市街地の周辺には農地や平地林の田園環境が広がっており、コウノトリが定着・繁殖したラムサール条約湿地「渡良瀬遊水地」をはじめとする豊かな自然環境と数多くの歴史的・文化的財産を有し、農業・商業・工業のバランスがとれたまちとして発展しています。

鉄道は、南北の J R 宇都宮線と東北新幹線を軸に、東から J R 水戸線、西から J R 両毛線が小山駅で結節し、平成 27 (2015) 年には上野東京ラインの開通により、東京駅や東海道線への利便性が飛躍的に向上しました。道路は、国道 4 号と新 4 号国道、国道 50 号の広域幹線道路が市内を南北、東西に貫いており、圏央道五霞 I C に至近で接続できるなど、交通の要衝となっています。

本市の気候は、やや内陸性をおびた太平洋側気候を示し、おおむね温暖で住みよい気候であるといえます。また、冬期の乾燥した北西の強い季節風「男体おろし」や夏にみられる激しい雷は特徴的な風物のひとつです。

面積	171.75 km ²	
広がり	東西	20.25 km
	南北	21.40 km
経緯度	北緯	36度 18分
	東経	139度 48分
海拔	35.1m	
市庁舎所在地	小山市中央町 1-1-1	



(「第 8 次小山市総合計画」より)

2. 人口

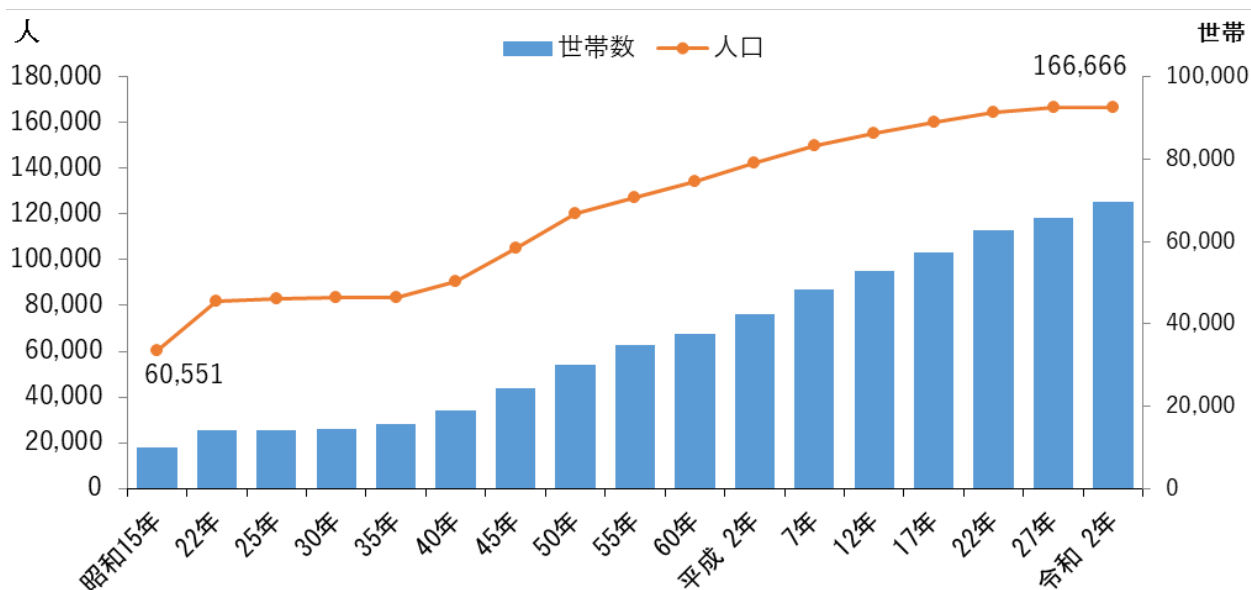
(1) 人口の推移

(各年10月1日現在)

年別	面積 (km ²)	世帯数	人口 (人)			人口密度 (人/km ²)	1世帯 あたり人員 (人/世帯)	摘要
			総数	男	女			
昭和15年	…	9,961	60,551	29,699	30,852	…	6.1	国勢調査
22年	…	14,274	82,116	39,537	42,579	…	5.8	臨時国勢調査
25年	172.96	14,135	82,880	40,337	42,543	479.2	5.9	国勢調査
30年	173.80	14,430	83,758	40,483	43,275	481.9	5.8	〃
35年	173.77	15,592	83,455	40,488	42,967	480.3	5.4	〃
40年	173.78	18,879	90,632	44,549	46,083	521.5	4.8	〃
45年	173.78	24,411	105,346	52,727	52,619	606.2	4.3	〃
50年	173.77	30,079	120,264	60,503	59,761	692.1	4.0	〃
55年	173.80	34,808	127,226	63,949	63,277	732.0	3.7	〃
60年	173.80	37,625	134,242	67,247	66,995	772.4	3.6	〃
平成 2年	171.63	42,409	142,262	71,588	70,674	828.9	3.4	〃
7年	171.63	48,299	150,115	75,814	74,301	874.6	3.1	〃
12年	171.61	52,760	155,198	78,196	77,002	904.4	2.9	〃
17年	171.61	57,225	160,150	80,723	79,427	933.2	2.8	〃
22年	171.61	62,844	164,454	82,825	81,629	958.3	2.6	〃
27年	171.76	65,792	166,760	84,100	82,660	970.9	2.5	〃
令和 2年	171.75	69,624	166,666	84,450	82,216	970.4	2.4	〃
3年	171.75	71,940	167,792	85,100	82,692	977.0	2.3	毎月人口調査
4年	171.75	71,361	166,653	84,207	82,446	970.3	2.3	毎月人口調査

(2) 人口及び世帯数の推移

(各年 10 月現在・国勢調査)



3. 産業の概要

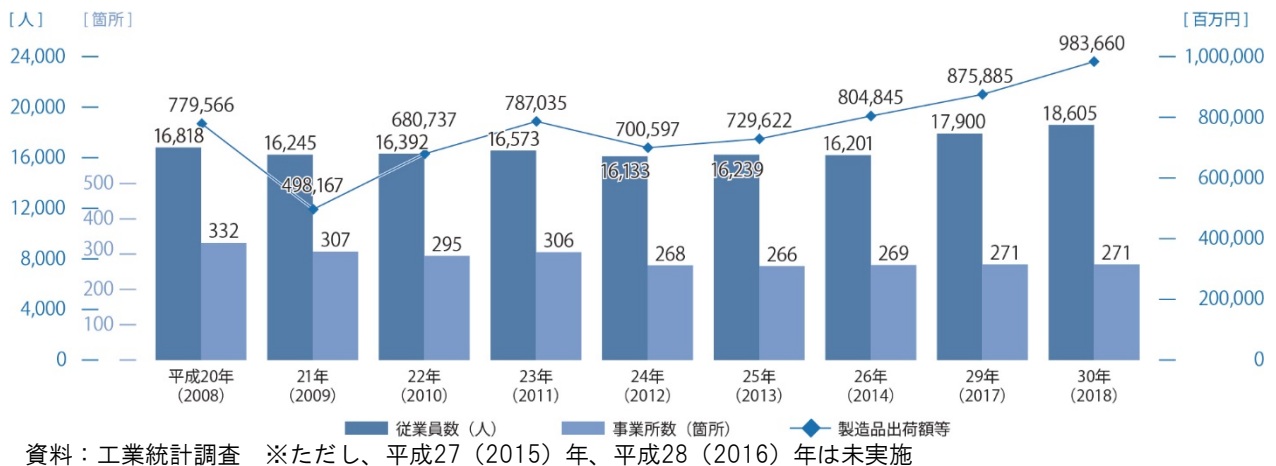
● 水稲・二条大麦の作付面積等の推移 [農業の状況]

水稲の作付面積及び収穫量は減少傾向、二条大麦の作付面積及び収穫量は概ね横ばいにあります。



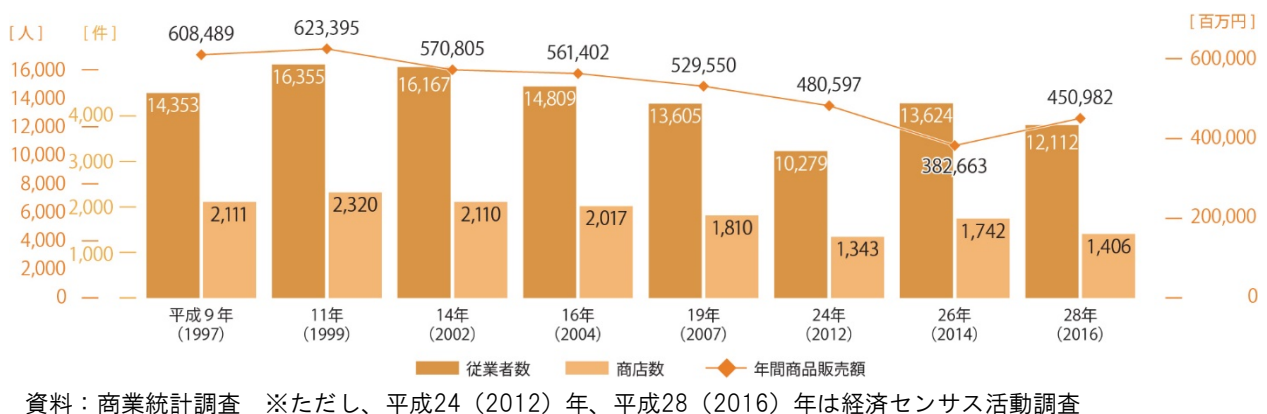
● 工業の製造品出荷額等の推移 [工業の状況]

リーマン・ショックの影響により、平成21（2009）年に従業者数及び製造品出荷額等が一時減少していたものの、近年では増加傾向にあります。



● 商業の年間商品販売額等の推移 [商業の状況]

従業者数は減少傾向に歯止めが掛かったものの、商店数及び年間商品販売額は減少傾向にあります。



（「第8次小山市総合計画」より）