1：10，000

小山市都市計画図４

平成二十九年三月作成

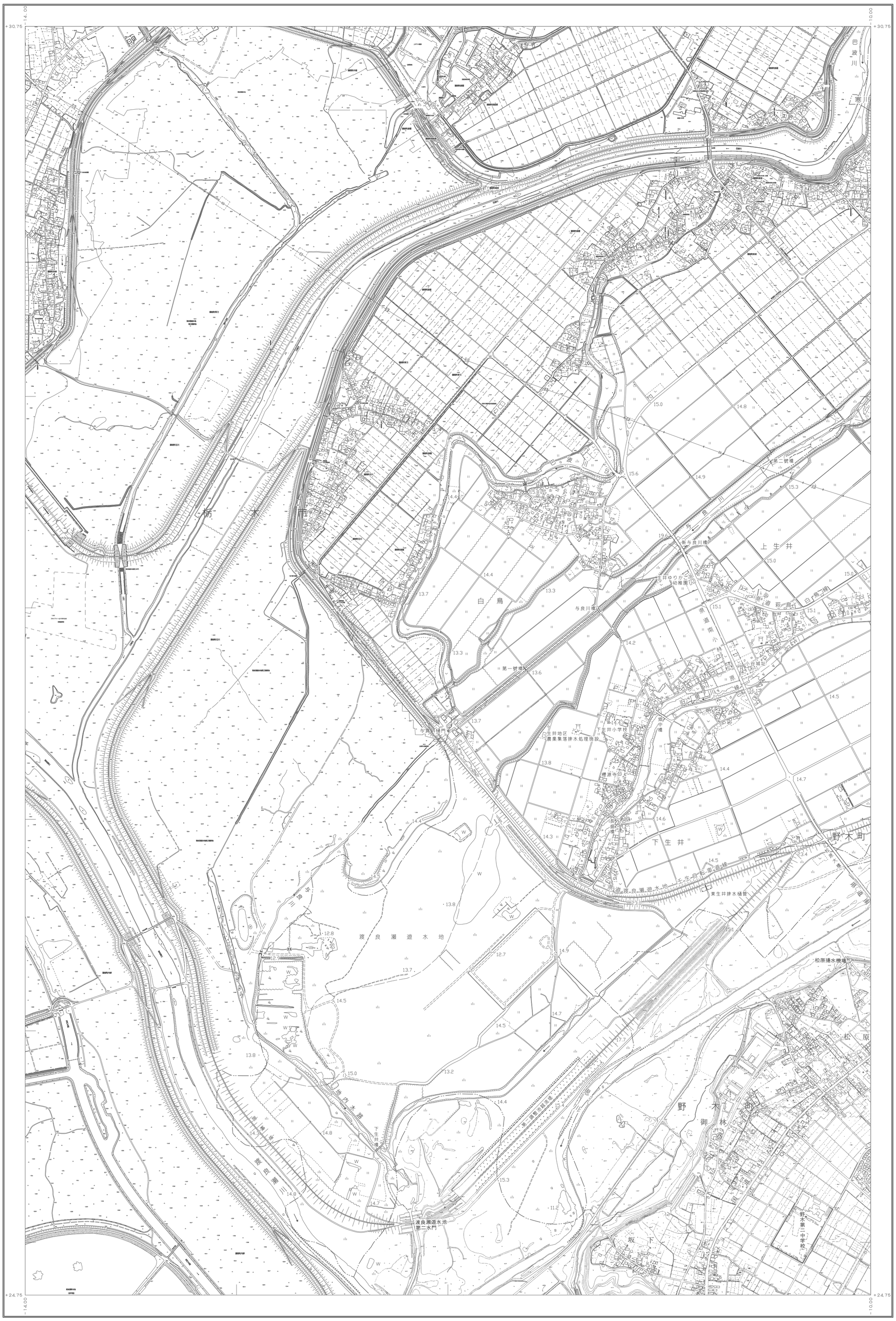

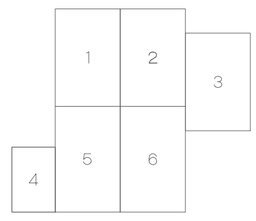

行政区画

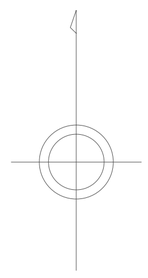

記号

△37.2	三角点
⊡25.62	水準点
◎42.3	多角点及び標石を有する図根点等
▽35.6	公共基準点（三角点）
⊠25.73	公共基準点（水準点）
・12.3	標石を有しない標高点
・15.8	写真測量による標高点
△25.73	電子基準点
	普通建物
	堅ろう建物
	普通無壁舎
	堅ろう無壁舎
	官公署
	裁判所
	検察庁
	税務署
	郵便局
	森林管理署
	交番・駐在所
	消防署
	職業安定所
	役場支所及び出張所
	神社
	寺院
	キリスト教会
	学校
	幼稚園・保育園
	公会堂・公民館
	老人ホーム
	保健所
	病院
	銀行
	協同組合
	倉庫
	火薬庫
	工場
	変電所
	揚排水ポンプ場
	屋門
	墓碑
	記念碑
	立像
	路傍祠
	灯ろう
	鳥居
	トンネル・坑口
	独立樹
	油井・ガス井
	起重機
	タンク
	煙突
	高塔
	電波塔
	風車
	灯台
	水位観測所
	灯標
	洞口
	材料置場
	太陽光発電設備
	噴火口・噴気口
	温泉・鉱泉
	石段
	地下街・地下鉄等出入口
	へい
	かき
	真幅道路
	軽車道
	庭園路
	徒歩道
（建設中）	建設中の道路
	歩道・分離帯
	横断歩道橋
	道路の雪覆い等
	並木
	人工斜面
	土堤等
	普通鉄道
	特殊軌道
	索道
	プラットホーム及び跨線橋
	鉄道及び道路の高架部
	鉄道の雪覆い等
	送電線
	区域界
	植生界
	耕地界
	都府県界
	都市・東京都の区界
	町村・指定都市の区界
∥	田
∨	畑
⅄	桑畑
∴	茶畑
⌂	果樹園
⋯	芝地
○	その他の樹木畑
⍝	広葉樹林
⅄	針葉樹林
⅄	竹林
⅄	荒地
⅄	湿地

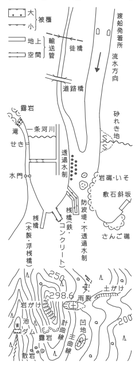

小山市役所

株式会社パスコ調製

平成29年3月1：2500（平成29年3月作成）を縮小編集

座標系　第Ⅸ系

等高線間隔　10m

1：10，000

0　100　500　1000m

「この測量成果は、国土地理院長の助言を受けて得たものである。（助言番号）平28関公第444号」