


A horizontal scale with tick marks every 1 degree. The scale is labeled 10° on the left, 5° in the middle, and 0° on the right. A star is positioned at the 0° mark. An arrow points to a tick mark between 5° and 10°, specifically at the 8.5° position.

IX-1E 80-3 (H-7)



平成9年測量
平成17年修正
平成28年修正



1. 平成7年8月撮影
2. 平成7年12月現地調査
3. 平成17年1月撮影
4. 平成17年7月現地調査
5. 平成26年12月撮影
6. 平成27年11月現地調査

1:2,500

「この測量成果は、国土地理院長の承認及び助言を得て
同院所管の測量標及び測量成果を使用して得たものである
（承認番号）平16 関公 第610号」

「この測量成果は、国土地理院長の助言を受けて得たものである
（助言番号）平27 関公 第415号」

小山市

IX-1 E 80-3
(H-7)

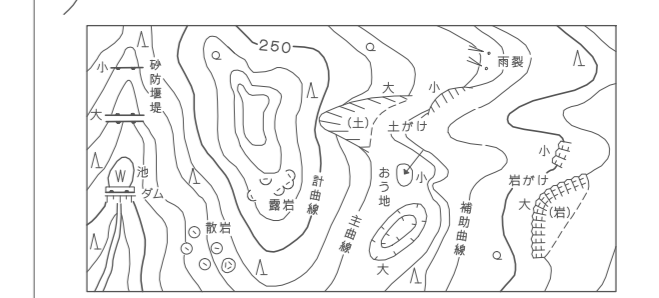
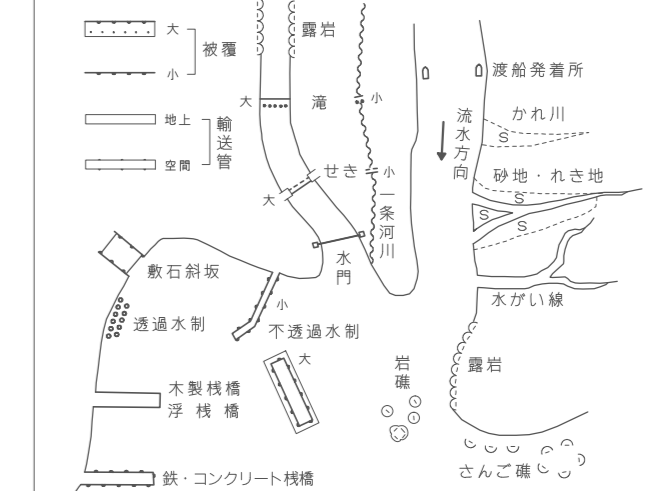
091D892	091E801 栃 木 県	091E802
091D894	091E803	
091D992	小 山 市 091E901	

記 号

	縣 政 務 所	△ 37.2	三 角 点
	県 立 少 年 学 校	△ 20.4	△ 20.4 県立少 少年学校
	県 立 無 学 校	E 46.3	△ 46.3 県立無 学学校
	県 立 学 校	△ 36.7	△ 36.7 県立学 校
	県 立 学 校	△ 37.7	△ 37.7 県立学 校
	県 立 学 校	△ 37.7	△ 37.7 県立学 校
	県 立 学 校	△ 37.7	△ 37.7 県立学 校
	県 立 学 校	△ 37.7	△ 37.7 県立学 校
	県 立 学 校	△ 37.7	△ 37.7 県立学 校
	県 立 学 校	△ 37.7	△ 37.7 県立学 校
	県 立 学 校	△ 37.7	△ 37.7 県立学 校
	県 立 学 校	△ 37.7	△ 37.7 県立学 校
	県 立 学 校	△ 37.7	△ 37.7 県立学 校
	県 立 学 校	△ 37.7	△ 37.7 県立学 校
	県 立 学 校	△ 37.7	△ 37.7 県立学 校
	県 立 学 校	△ 37.7	△ 37.7 県立学 校
	県 立 学 校	△ 37.7	△ 37.7 県立学 校
	県 立 学 校	△ 37.7	△ 37.7 県立学 校
	県 立 学 校	△ 37.7	△ 37.7 県立学 校
	県 立 学 校	△ 37.7	△ 37.7 県立学 校
	県 立 学 校	△ 37.7	△ 37.7 県立学 校
	県 立 学 校	△ 37.7	△ 37.7 県立学 校

	真鍮通路		普通通路
	鉋面通路		特殊通路
	鉋步通路		鑽穿中的鉋通
	鑽穿中的鉋通		フラットホーム 及び再鋳造
	溝歩・分銅		鉋面通路
	底基溝		鉋面の溝歩
	鉋溝		鉋面の鉋渡 及び再鋳造
	鉋溝少歩通		鉋面の鉋渡
	鉋面の溝歩		鉋溝
	鉋面		鉋面鉋
	人工鉋面		鉋面鉋
	土土等		鉋面鉋

日		ひ	草花置	山	麓
日	出	ひ	その影の 照る光	山	麓
▽		ひ		山	麓
▽	畑	ひ		山	麓
▽	さくら びね	...	芝地	▽	はい松林
▽	パイナップル ツブス	...	広葉 雑草	▽	しの地
▽	桑畑	△	針葉 森林	▽	やし科 森林
△	茶畑	▽	竹林	△	湿地



座標系は平成14年国土交通省告示
第9号の規定による第Ⅸ座標系
投影は横メルカトル図法
国界に表示してある座標値は世界測地系による
国界に表示してある座標値はキロメートル単位
方面は0.5キロメートル間隔
高さの基準は東京湾の平均海面
等高線の間隔は2メートル

IX-1E 80-3
(H-7)