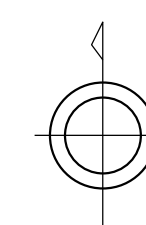


















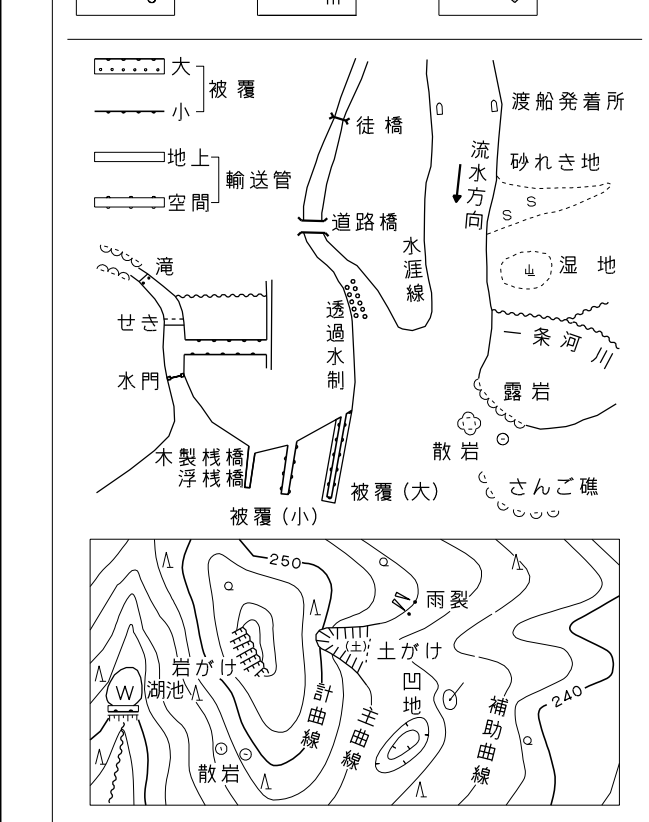




小山市都市計画基本図



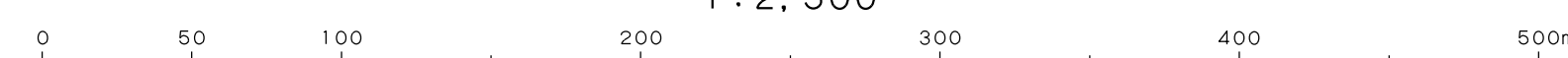
	△ 25.6 三角点	△ 25.6 三角点
	△ 25.6 2 角点等	△ 25.6 2 角点等
	△ 25.6 4 角点等	△ 25.6 4 角点等
	△ 25.6 6 角点等	△ 25.6 6 角点等
	△ 25.6 6 角点等	△ 25.6 6 角点等
	△ 25.6 6 角点等	△ 25.6 6 角点等
	△ 25.6 6 角点等	△ 25.6 6 角点等
	△ 25.6 6 角点等	△ 25.6 6 角点等
	△ 25.6 6 角点等	△ 25.6 6 角点等
	△ 25.6 6 角点等	△ 25.6 6 角点等
	△ 25.6 6 角点等	△ 25.6 6 角点等
	△ 25.6 6 角点等	△ 25.6 6 角点等
	△ 25.6 6 角点等	△ 25.6 6 角点等
	△ 25.6 6 角点等	△ 25.6 6 角点等
	△ 25.6 6 角点等	△ 25.6 6 角点等
	△ 25.6 6 角点等	△ 25.6 6 角点等
	△ 25.6 6 角点等	△ 25.6 6 角点等
	△ 25.6 6 角点等	△ 25.6 6 角点等
	△ 25.6 6 角点等	△ 25.6 6 角点等



株式会社パスコ調製

座標系 第 IX 系 平面直角座標値は、測地成果 2011 に対応
等高線間隔 2 m

1 : 2,500



「この測量成果は、国土地理院長の承認及び助宣を得て
同院所管の測量標及び測量成果を供用して得たものである
（承認番号）平16 国公 第610号」

「この測量成果は、国土地理院長の助宣を受けて得たものである
（助宣番号）平28 国公 第444号」

「この測量成果は、国土地理院長の助宣を受けて得たものである。
（助宣番号）令5 国公 第363号」

IX-1 E 61-4
(K-3)

小 山 市