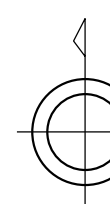
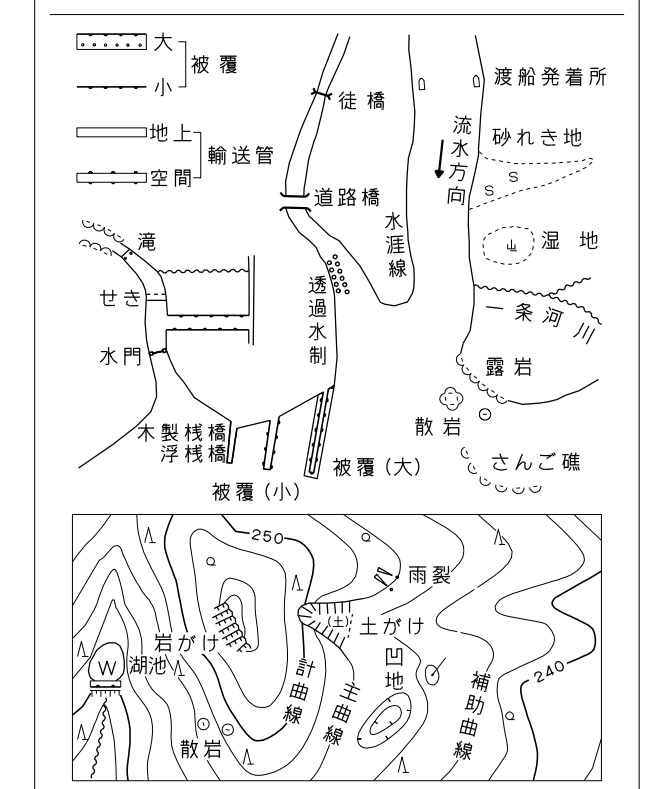



小山市都市計画基本図



記 号

[illegible][illegible]

株式会社パスコ調製

平成9年測量		1. 平成7年8月撮影
平成17年修正		2. 平成7年12月現地調査
平成29年修正		3. 平成17年1月撮影
令和6年修正		4. 平成17年7月現地調査
		5. 平成26年12月撮影
		6. 平成28年11月現地調査
		7. 令和2年12月撮影
		8. 令和5年12月現地調査

壓 機 系
等 高 線 間 隔

平置直角座標値は、測地成果2011に対応

1 : 2,500

0 50 100 200 300 400 500m

「この測量成果は、国土地理院長の承認及び助言を得て
同院所管の測量標及び測量成果を使用して得たものである
（承認番号）平16 関公 第610号」
「この測量成果は、国土地理院長の助言を受けて得たものである
（助言番号）平28 関公 第444号」
「この測量成果は、国土地理院長の助言を受けて得たものである。
（助言番号）令5 関公 第363号」

小 山 市

IX-1E 71-1
(J-4)