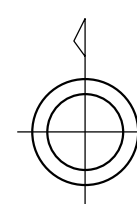
























小山市都市計画基本図

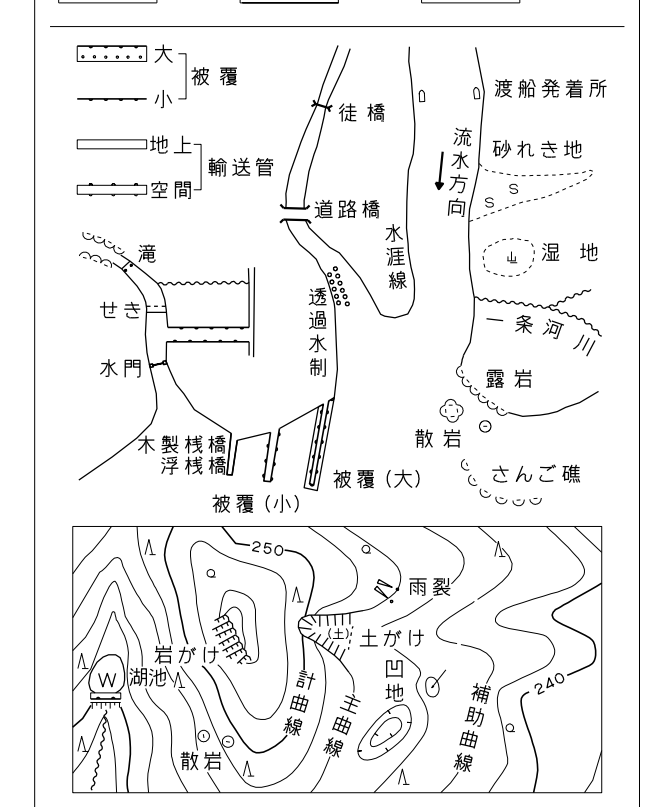


記号

	普通建物	△ 25.6	三 角 点
	堅ろう建物	△ 25.6	主 点
	普通無壁金	△ 25.6	各 角 点 等
	堅ろう無壁金	△ 25.6	主 点
	普通有壁金	△ 25.6	各 角 点 等
	堅ろう有壁金	△ 25.6	主 点
	普通有壁金	△ 25.6	各 角 点 等
	堅ろう有壁金	△ 25.6	主 点
	普通有壁金	△ 25.6	各 角 点 等
	堅ろう有壁金	△ 25.6	主 点
	普通有壁金	△ 25.6	各 角 点 等
	堅ろう有壁金	△ 25.6	主 点
	普通有壁金	△ 25.6	各 角 点 等
	堅ろう有壁金	△ 25.6	主 点
	普通有壁金	△ 25.6	各 角 点 等
	堅ろう有壁金	△ 25.6	主 点
	普通有壁金	△ 25.6	各 角 点 等
	堅ろう有壁金	△ 25.6	主 点
	普通有壁金	△ 25.6	各 角 点 等
	堅ろう有壁金	△ 25.6	主 点
	普通有壁金	△ 25.6	各 角 点 等
	堅ろう有壁金	△ 25.6	主 点

	普通鉄道		普通鉄道
	旅客鉄道		旅客鉄道
	底面路等		特許鉄道
	徒歩道		索道
	通過のトンネル		建設中の鉄道
	建設中の道路		プラットフォーム及び 及び待合室
	歩道・自転車道		鉄道乗車及び 乗降の設備
	通過の歩道		鉄道の管轄、管 轄外
	並木		水産所
	人工斜面		送電所
	土堤		区域界
			国境界
			市界
	郡界		町界
	町界		大字界

	田		一	之	地	は(い)牧地
日			○	玄圃	草林	(しめ)池
▽	沼		○	針樹	草林	ろし和
△	泉		人	竹	林	郷
▽	湖		人	村	林	湯地
△	系		△		△	
△	湖		▽	護	尾	さとうきび産
○	果樹園		▽		*	
○	その他 の草木	山	山	荒	地	*パイナップル畑

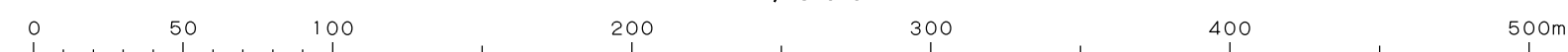


1. 平成7年8月撮影
2. 平成7年12月現地調査
3. 平成17年1月撮影
4. 平成17年7月現地調査
5. 平成26年12月撮影
6. 平成27年11月現地調査
7. 令和2年12月撮影
8. 令和5年12月現地調査

第 12
2 冊第 12
2 冊

平面直角座標値は、測地成果2011に對照

1 : 2,500



「この測量成果は、国土地理院長の承認及び助言を得て
同院所管の測量標及び測量成果を使用して得たものである
（承認番号）平 18 関公 第 610 号」

「この測量成果は、国土地理院長の助言を受けて得たものである
（助言番号）平 27 関公 第 415 号」

「この測量成果は、国土地理院長の助言を受けて得たものである。
（助言番号）令 5 関公 第 363 号」

小山市

IX-1 D 79-2
(G-4)