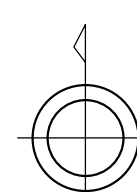












































小山市都市計画基本図

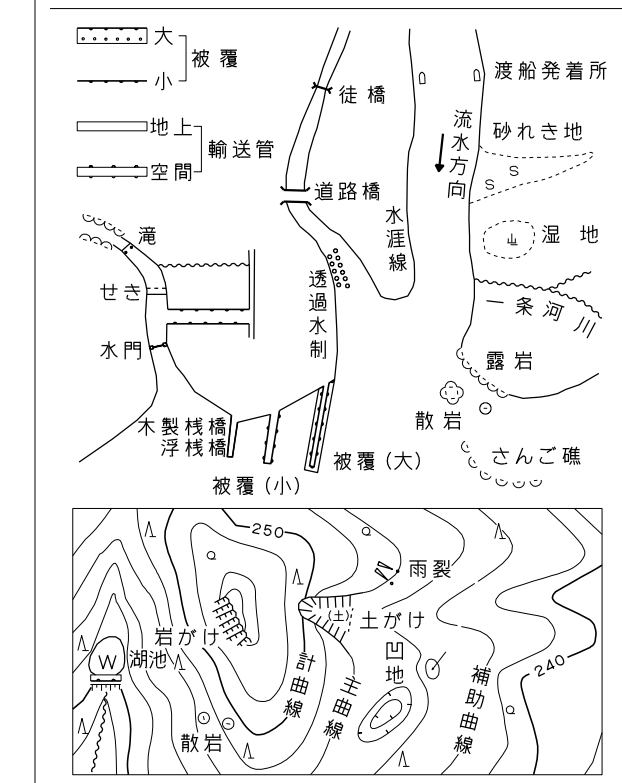


82 5

	普通建物	△ 25.6 三角点
	堅ろう建物	□ 25.62 水準点
	普通厚壁合	※ 25.6 多角点等 (公共界基準) 点
	堅ろう厚壁合	▽ 25.62 公共界基準 (公共界基準) 点
		△ 25.6 観測点
		・ 25.6 観測点

[illegible]

 市道線  町道線  村道線  道のトンネル  建設中の道路  分岐路  橋渡し等  道路の整備  並木  人工制  土境	 普通鉄道  路面鉄道  特設鉄道  索道  建設中の鉄道  プラットフォーム  駅界線  鉄道及び  鉄道のトンネル  鉄道の管理  停留所  遮断機  区域界  越え界  駅界
 市界  町界  村界  町界  町界  町界	 市界  町界  町界  町界  町界  町界


[illegible]

座標系
等直線間隔

第 IX 系
2m

平面直角座標値は、測地成果2011に対応

1 : 2,500



「この測量成果は、国土地理院長の承認及び助言を得て
図解所管の測量標及び測量成果を使用して得たものである
(承認番号) 平18 関公 第810号」
「この測量成果は、国土地理院長の助言を受けて得たものである
(助言番号) 平27 関公 第415号」
「この測量成果は、国土地理院長の助言を受けて得たものである。
(助言番号) 今5 関公 第363号」

小 山 市

IX-1 D 79-1
(F-4)