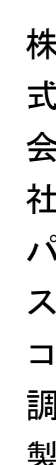


# 小山市都市計画基本図



1. 平成7年8月撮影
2. 平成7年12月現地調査
3. 平成17年1月撮影
4. 平成17年7月現地調査
5. 平成26年12月撮影
6. 平成27年11月現地調査
7. 令和2年12月撮影
8. 令和5年12月現地調査

第 IX 系  
2m






---



---

---

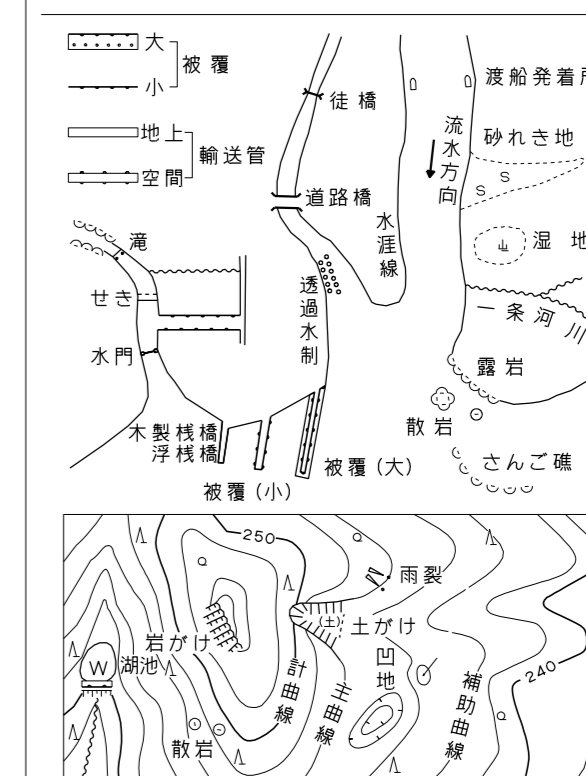
---

小 山 市

	普通建築物	△ 25.6 三角
	堅ろう建築物	□ 25.6 水準
	堅ろう建築物	※ 25.6 多角点
	普通無壁舎	△ 25.6 公共用水準
	堅ろう無壁舎	□ 25.6 電子基準
		△ 25.6 標高を有しない
		△ 25.6 標高
		△ 25.6 園化標高

	市道線 (市道)		新道線
	庭園路等		新道線
	徒歩道		新道線
	道路のトンネル		新道線
	(計画) 建設中の道路		新道線
	分岐等		新道線
	横断歩道橋等の設置等		新道線
	並木		新道線
	人工制		新道線
	土境		新道線
	都市界		新道線
	町村・指定町		新道線
	区界		新道線
	町界		新道線
	町界		新道線
	町界		新道線
	町界		新道線
	町界		新道線
	町界		新道線
	町界		新道線
	町界		新道線
	町界		新道線
	町界		新道線
	町界		新道線
	町界		新道線
	町界		新道線
	町界		新道線
	町界		新道線
	町界		新道線
	町界		新道線

H		田	—	N	地	はい砂地
V		畑	O	森林	V	しの池 (乾地)
X		桑園	人	耕種地	で	やし林
A		茶園	"	竹林	山	湿地
B		果樹園	C	園地	e	さとうきび
D		その他の 林木類	sh	荒地	*	パイナップル



IX-1 D 78-2  
(E-4)