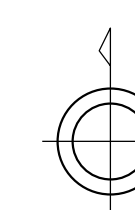
























# 小山市都市計画基本図

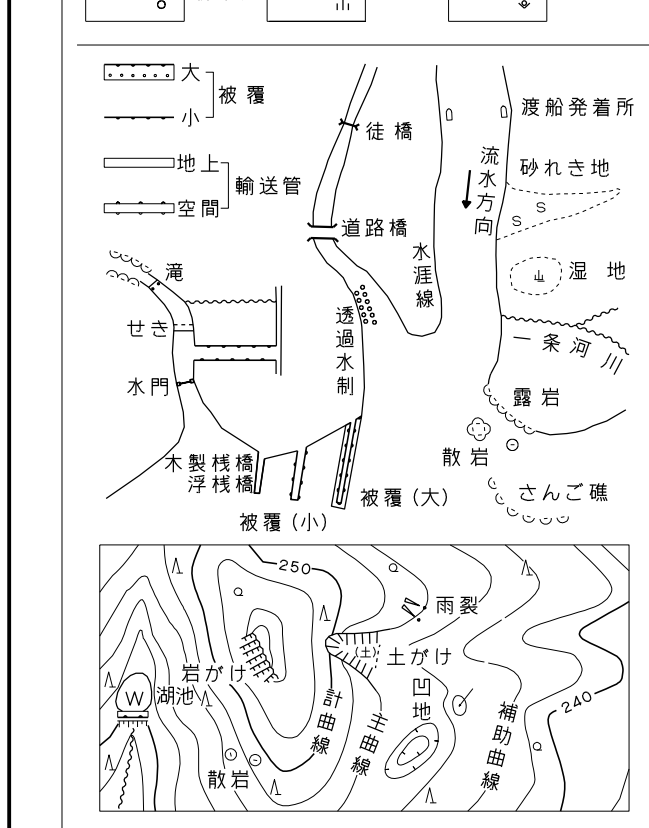


記 号

	普通建築物	※25.02	角	角	角
	堅ろうな建物	※25.02	光	光	光
	普通建築基金	※25.02	光	光	光
	堅ろうな建築基金	※25.02	光	光	光
	堅ろうな建築基金	※25.02	光	光	光
	堅ろうな建築基金	※25.02	光	光	光
	堅ろうな建築基金	※25.02	光	光	光
	堅ろうな建築基金	※25.02	光	光	光
	堅ろうな建築基金	※25.02	光	光	光
	堅ろうな建築基金	※25.02	光	光	光
	堅ろうな建築基金	※25.02	光	光	光
	堅ろうな建築基金	※25.02	光	光	光
	堅ろうな建築基金	※25.02	光	光	光
	堅ろうな建築基金	※25.02	光	光	光
	堅ろうな建築基金	※25.02	光	光	光
	堅ろうな建築基金	※25.02	光	光	光
	堅ろうな建築基金	※25.02	光	光	光
	堅ろうな建築基金	※25.02	光	光	光
	堅ろうな建築基金	※25.02	光	光	光
	堅ろうな建築基金	※25.02	光	光	光
	堅ろうな建築基金	※25.02	光	光	光
	堅ろうな建築基金	※25.02	光	光	光

	道路線 (街区線)		普通鉄道
	鉄路線等		特殊鉄道
	徒歩道		要道
	道路のトンネル		二重線区 建設中の鉄道
	二重線区 建設中の道路		プラットフォーム 及び設備
	歩道・分岐等		鉄道及び 設備の 境界線等
	横断歩道 橋の位置等		停留所
	流水		送電線
	人工結構		緑地
	土		境界地帯
	樹木		計画・実地 境界
	影付・指定界		大
	附記・指定界		大

田	一	芝地	◇	はし(湿地)
田	○	三畝 實林	▽	しの池(草地)
畑	●	計畝 雑林	△	ゆし科 樹林
桑畑	人	人	◇	害地
茶畑	ナ	竹林	◇	たとうきざり
果樹園	♡	護厠	◇	パイナップル
その他 の農地	心	荒地	+	

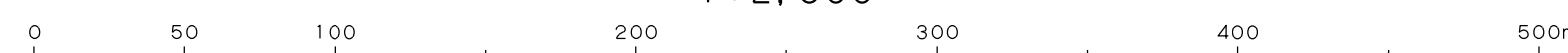


1. 平成7年8月撮影
2. 平成7年12月現地調査
3. 平成17年1月撮影
4. 平成17年7月現地調査
5. 平成28年12月撮影
6. 平成28年11月現地調査
7. 令和2年12月撮影
8. 令和5年12月現地調査

第 1 页  
2 m

平距直角座標値は、測地成果2011に対して

1:2,500



「この測量成果は、国土地理院長の承認及び助言を得て  
四府所管の測量及び測量成果を使用して得たものである  
(承認番号) 平16 関公第610号」

「この測量成果は、国土地理院長の助言を受けて得たものである  
(助言番号) 平28 関公第444号」

「この測量成果は、国土地理院長の助言を受けて得たものである。  
(助言番号) 令5 関公第363号」

小 山 市

IX-1 D 98-1  
(D-8)

株式会社パスコ調製