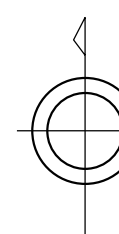
































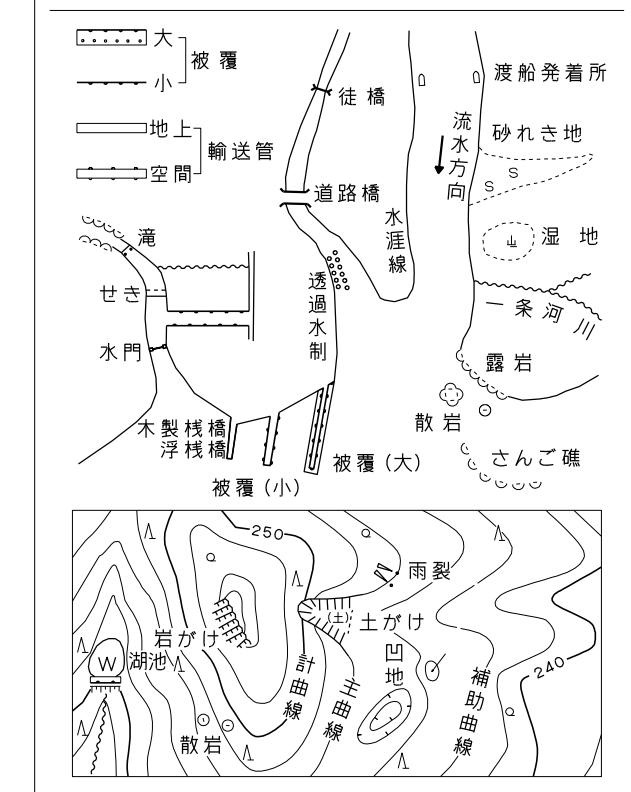
小山市都市計画基本図



記号

[illegible]

	路線 (用道路)		普通鉄道
	道路等号		特殊鉄道
	徒歩道		私営鉄道
	建設中のトンネル		駅
	(計画年) 建設の完了		プラットホーム及び乗降場
	歩道・分界帯		鉄道橋及び 渡道のトンネル
	横断歩道、 道路の交差、等		渡船
	河川		運河
	水路		都市部
	人工地		農村部
	基礎		農地
			森林
			沼澤
			湿地
			田圃
	都府県界		都市部・東京都 の区界
	町村、指定市界		大学、工学部

[illegible]

IX-JD 07-4
(C-1 1)

株式会社バスコ調製

平成9年測量
平成17年修正
平成28年修正
令和8年修正

1. 平成7年8月撮影
2. 平成7年12月現地調査
3. 平成17年1月撮影
4. 平成17年7月現地調査
5. 平成28年12月撮影
6. 平成27年11月現地調査
7. 令和2年12月撮影
8. 令和5年12月現地調査

0 50 100 200 300 400 500

座 標 系 第 IX 系 平面直角座標値は、測地成果 2011 に対応
等高線間隔 2 m

「この測量成果は、国土地理院長の承認及び助言を得て
院所管の測量標及び測量成果を使用して得たものである
(承認番号)平16 関公 第610号」

「この測量成果は、国土地理院長の助言を受けて得たもの
(助言番号)平27 関公 第415号」

「この測量成果は、国土地理院長の助言を受けて得たもの
(助言番号)々5 関公 第363号」

小山市