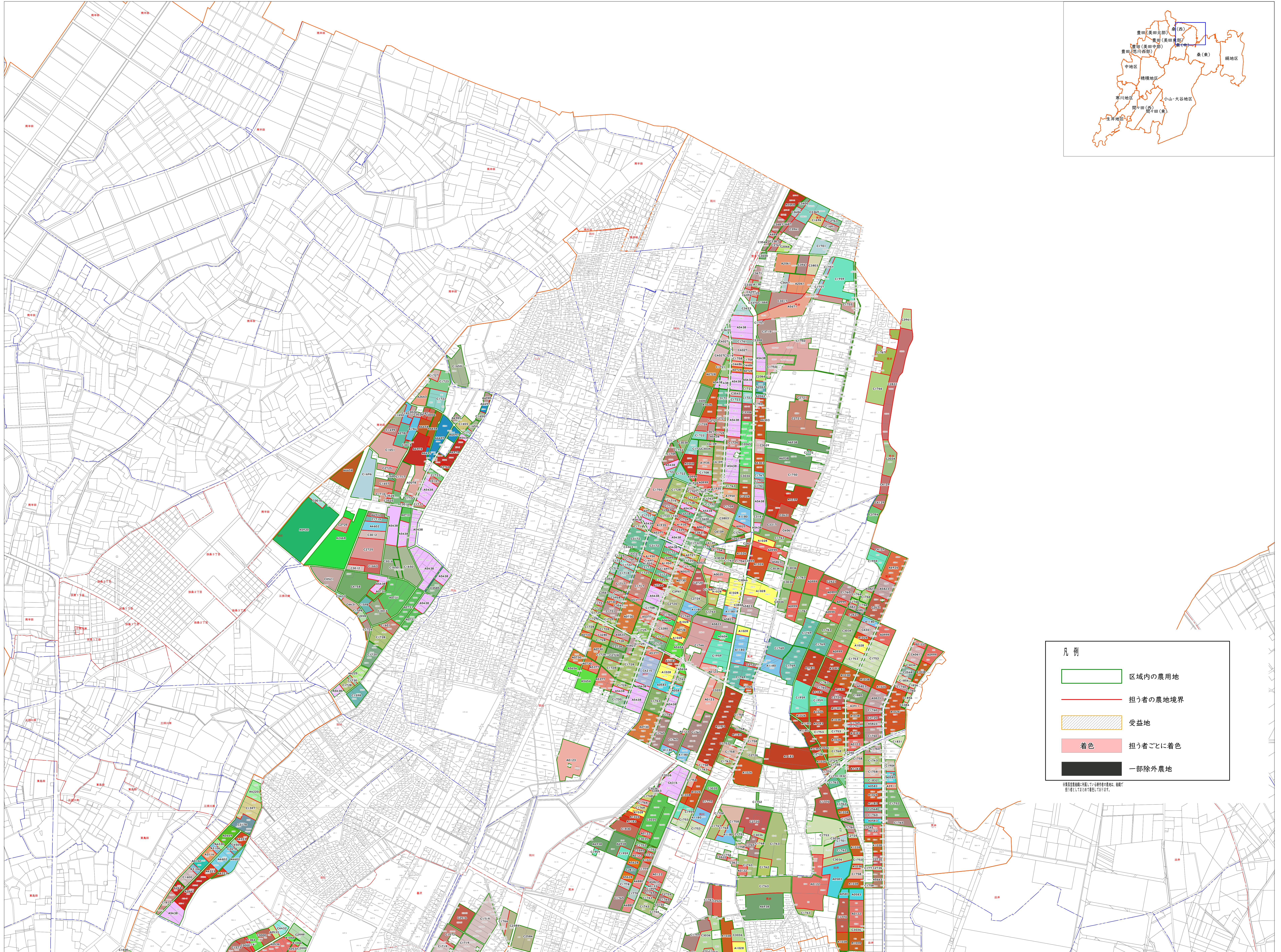
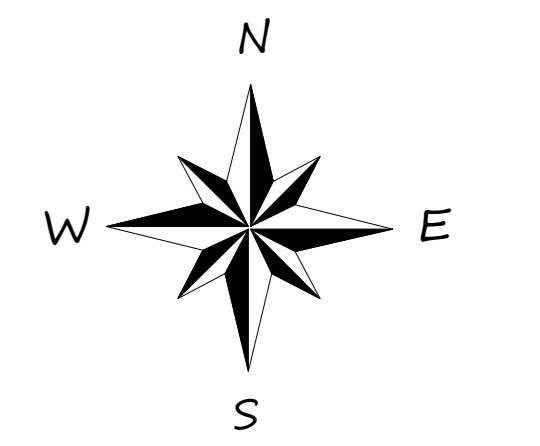
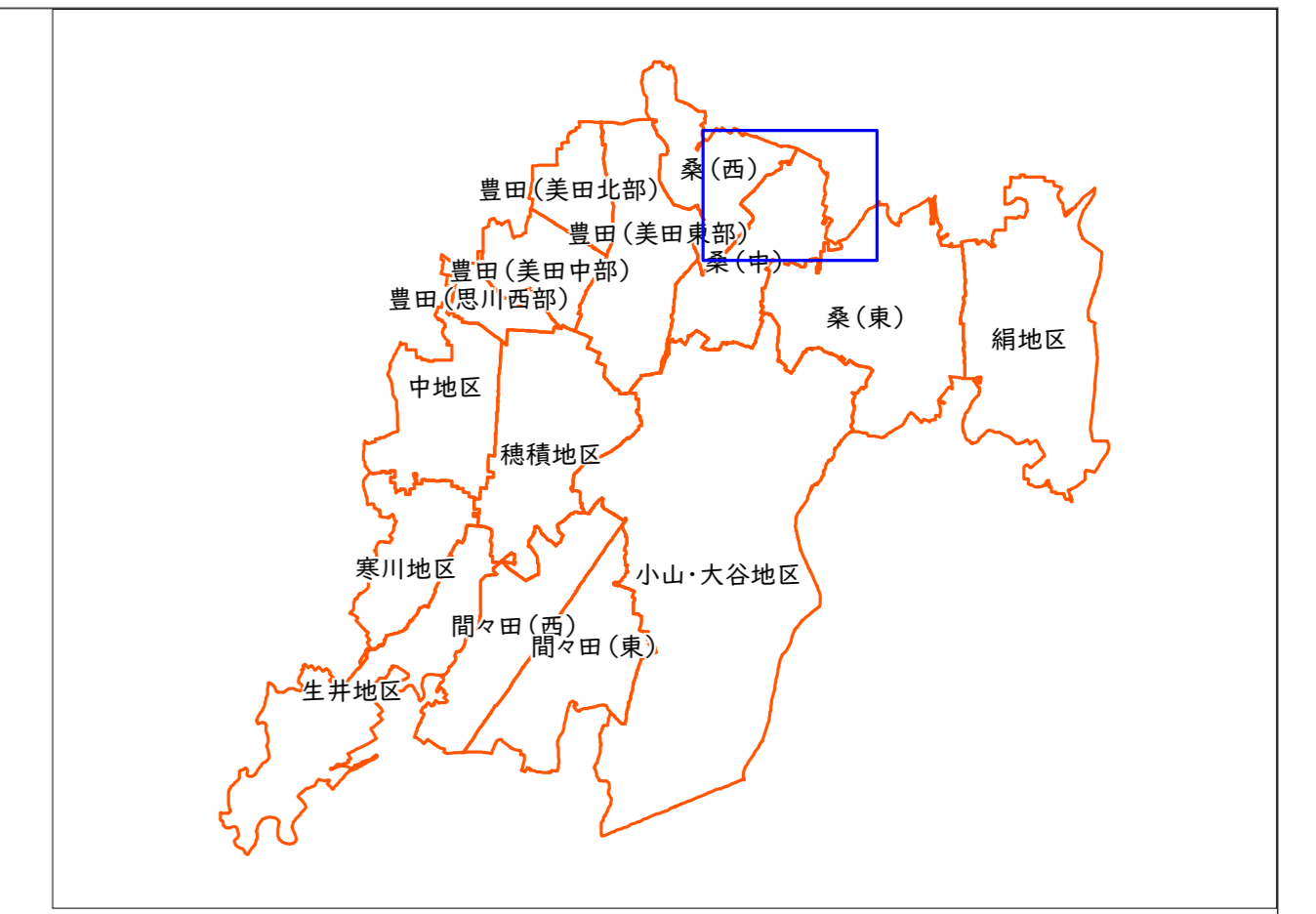


桑(中)地区 地域計画 10年後の目標地図

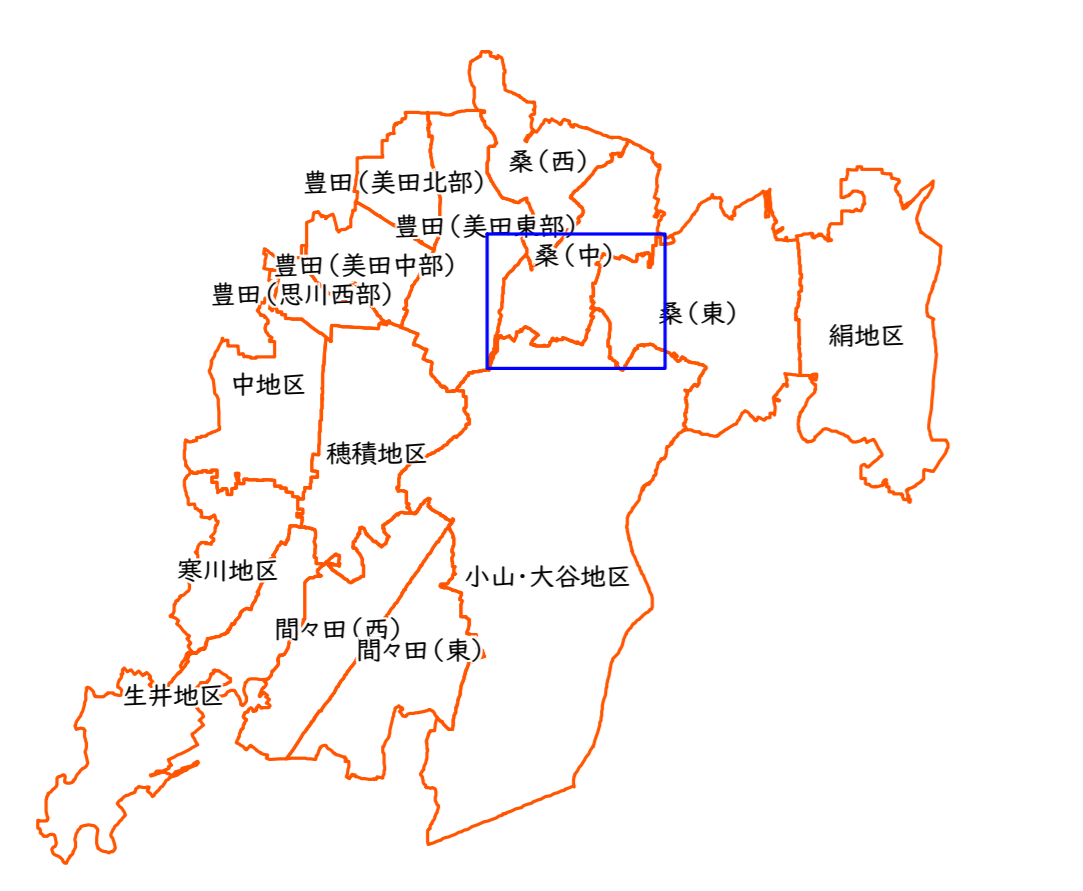
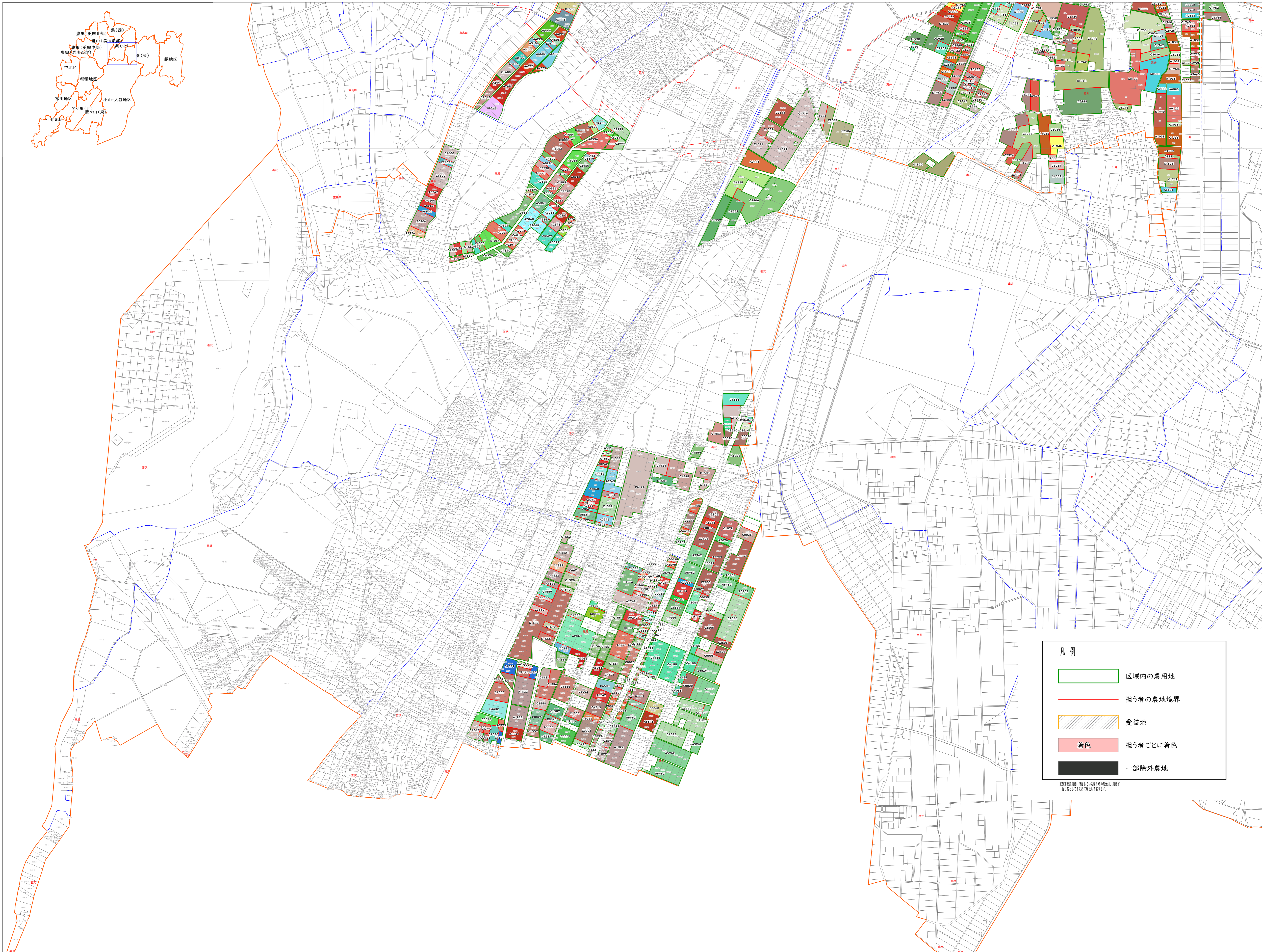



- 凡例
- 区域内の農用地
 - 担う者の農地境界
 - 受益地
 - 着色 担う者ごとに着色
 - 一部除外農地

※受益地は、農地改良事業の受益地を示す。受益地は、農地改良事業の受益地を示す。受益地は、農地改良事業の受益地を示す。



桑(中)地区 地域計画 10年後の目標地図



凡例

	区域内の農用地
	担う者の農地境界
	受益地
	着色 担う者ごとに着色
	一部除外農地

※受益地は、農地法第11条第1項第2号に規定する受益地を指し、農地法第11条第1項第1号に規定する受益地を指してはおりません。